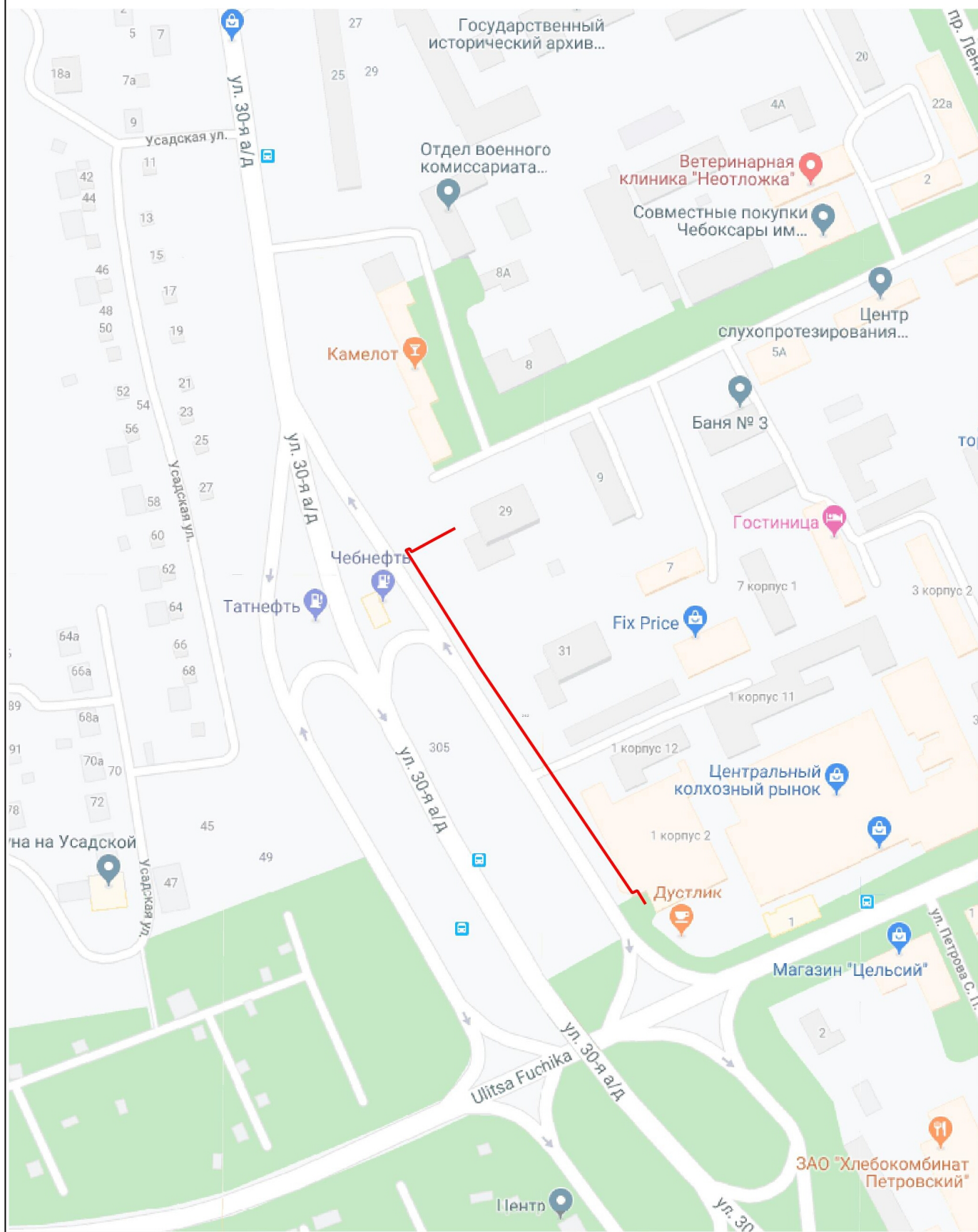


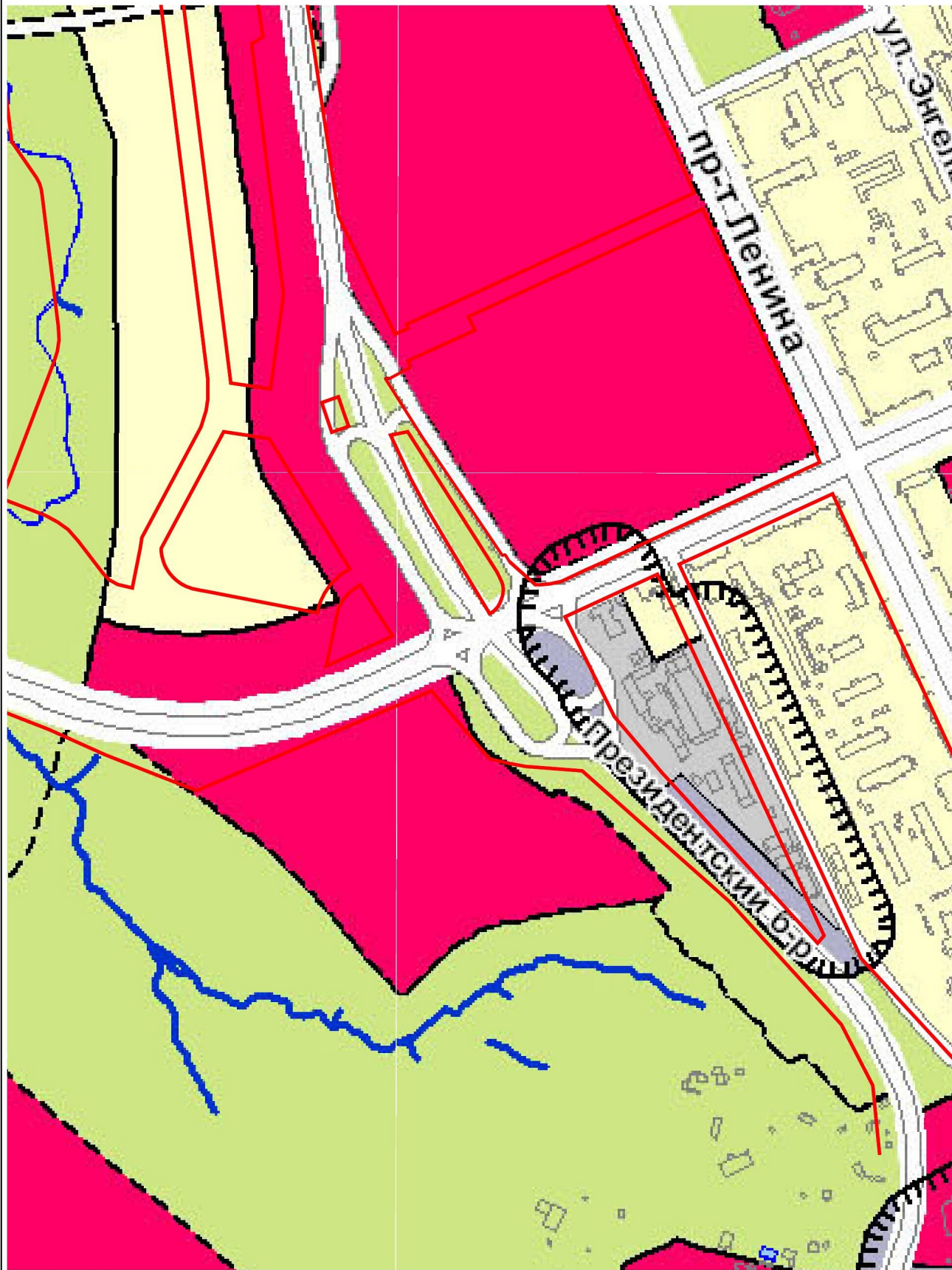
**Рассмотрение вопроса подготовки  
документации по планировке  
территории,**

**ограниченной ул. Н. Ильбекова, Гагарина,  
пр. Ленина и Президентским бульваром  
в г. Чебоксары, в целях исключения  
земельных участков с кадастровыми  
номерами 21:01:020301:220, 21:01:020301:79  
из границ территорий общего пользования**

# Ситуационный план

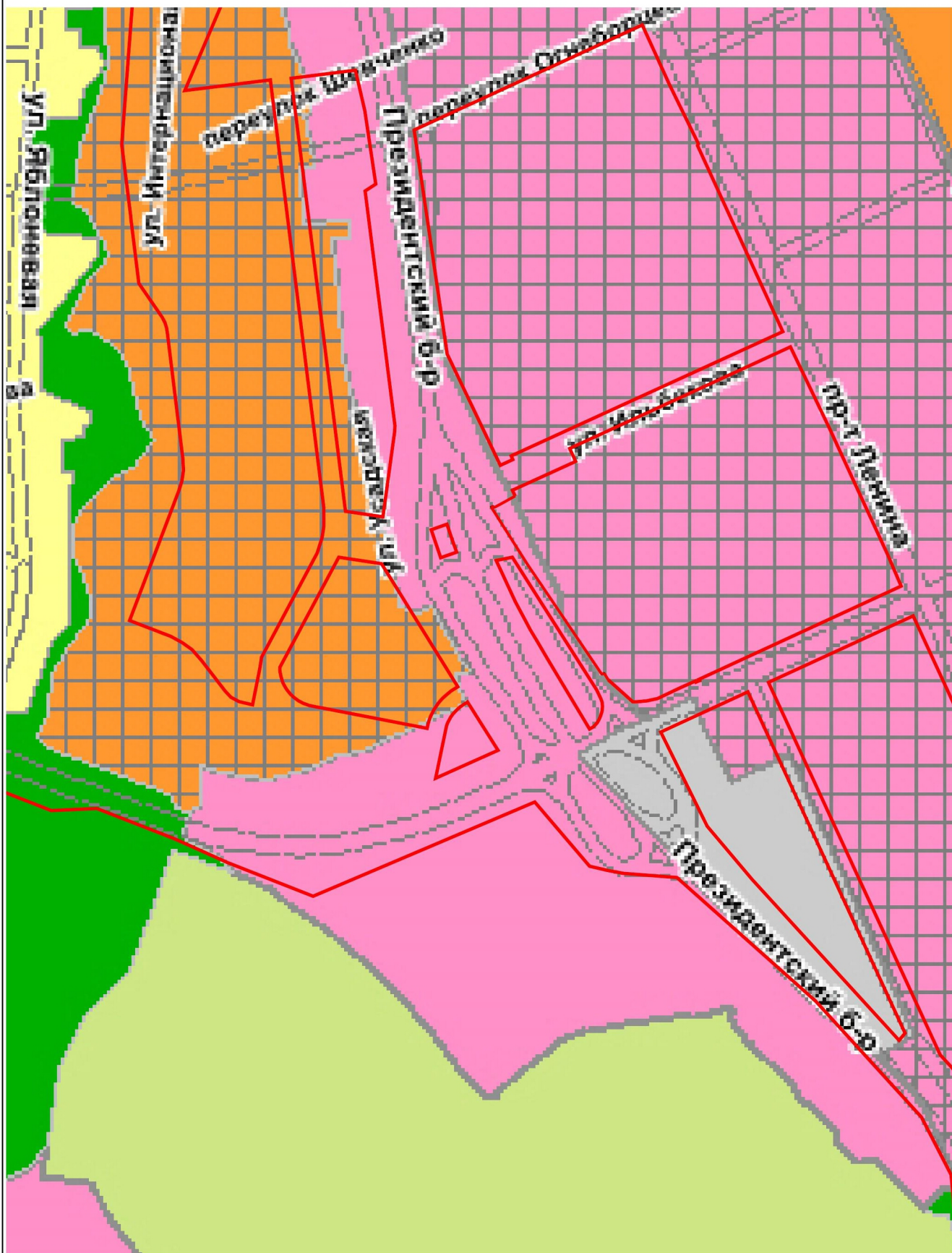


Масштаб 1:3 000



Масштаб 1:6 000

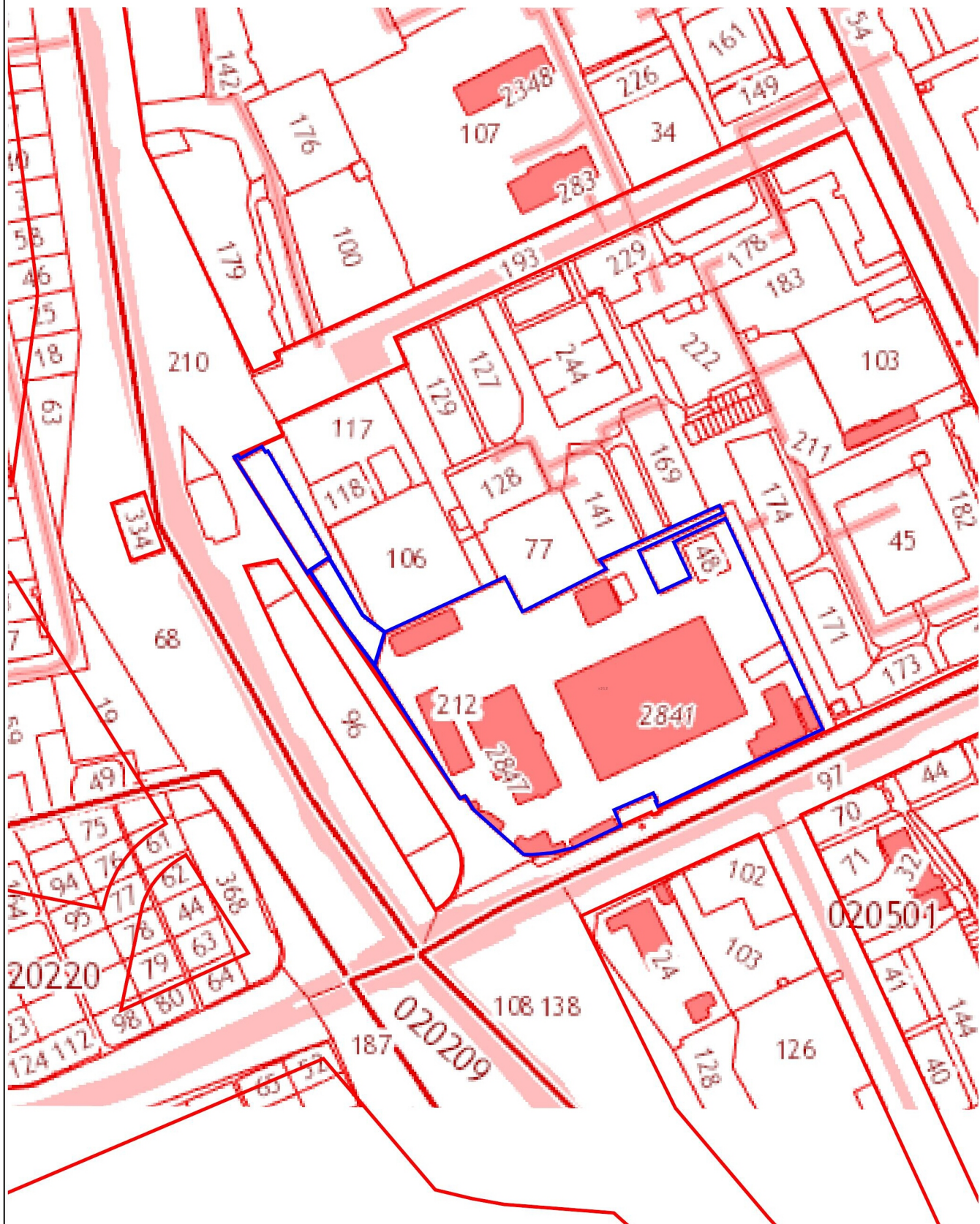
— действующие красные линии



Масштаб 1:6 000

— красная линия

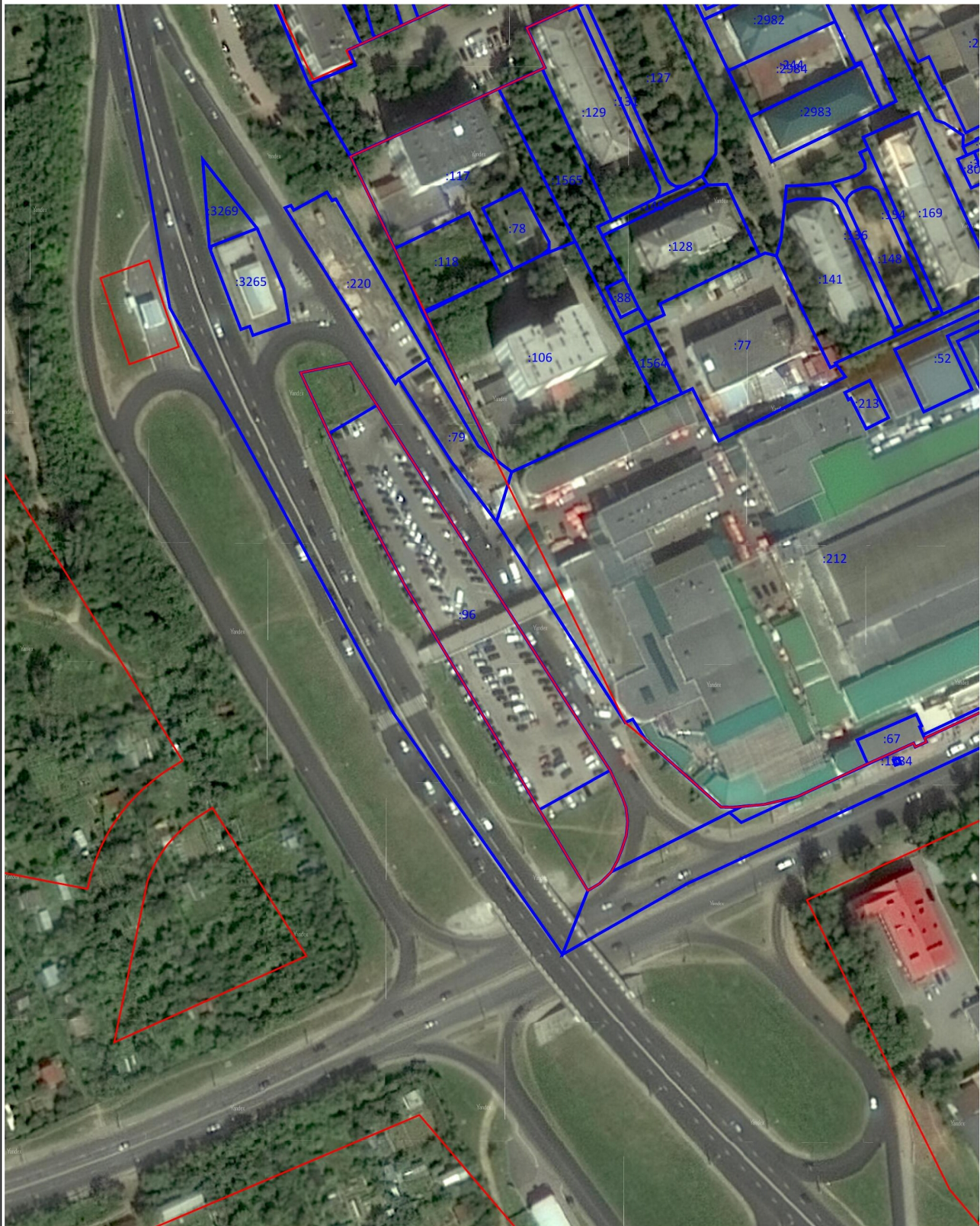
План границ объекта



Масштаб 1:3 000




— граница земельных участков с К№№ 21:01:020301:212, 21:01:020301:79, 21:01:020301:220

План границ объекта



Масштаб 1:2 000

Используемые условные знаки и обозначения:

-  - Существующие красные линии
-  - Существующая часть границы, имеющиеся в ЕГРН сведения о которой достаточны для определения ее местоположения
-  :100 - Кадастровый номер земельного участка

План границ объекта



Масштаб 1:2 000

21:01:020301:79 - Вид права: Собственность; Реквизиты документа основания: Гражданский Кодекс РФ от 30.11.1994 № Статья 214 ГК РФ

21:01:020301:220 - Вид права: Собственность; Реквизиты документа основания: Гражданский Кодекс РФ от 30.11.1994 № Статья 214 ГК РФ

21:01:020301:212 - Собственник: Закрытое акционерное общество "Торговый комплекс "Центральный"