Приложение № 2
к постановлению администрации
города Чебоксары
от _____ 2020 г. № ___

УДМУРТ РЕГИОН ГАЗ
проектное бюро

Рег. № 157 от 11.12.2017 г.
Саморегулируемая организация ассоциация "Межрегионпроект" №СРО-П-103-24122009

# Строительство внутрипоселковых газораспределительных сетей по адресу: Чувашская Республика, Чебоксарский городской округ, пос. Сосновка, мкр. Первомайский

## Документация по внесению изменений в проект планировки и проект межевания территории

## Основная часть проекта межевания территории

1187-18-034-ПМТ.1

Том №3

| Изм. | №док. | Подпись | Дата |
|---|---|---|---|
| | | | |
| | | | |
| | | | |

Ижевск 2020

УДМУРТ РЕГИОН ГАЗ
проектное бюро

Рег. № 157 от 11.12.2017 г.
Саморегулируемая организация ассоциация "Межрегионпроект" №СРО-П-103-24122009

# Строительство внутрипоселковых газораспределительных сетей по адресу: Чувашская Республика, Чебоксарский городской округ, пос. Сосновка, мкр. Первомайский

## Документация по внесению изменений в проект планировки и проект межевания территории

## Основная часть проекта межевания территории

1187-18-034-ПМТ.1

Том №3

Директор Д.А. Маслов

Главный инженер проекта С.А. Мошкин

| Изм. | №док. | Подпись | Дата |
|---|---|---|---|
| | | | |
| | | | |
| | | | |

Ижевск 2020

| Обозначение | Наименование | Примечание (стр.) |
|---|---|---|
| 1 | 2 | 3 |
| | Содержание | 2 |
| | Состав проектной документации | 3 |
| | Текстовая часть | |
| | 1. Перечень и сведения о площади образуемых земельных участков, в том числе возможные способы их образования | 4 |
| | 2. Перечень и сведения о площади образуемых земельных участков, которые будут отнесены к территориям общего пользования или имуществу общего пользования, в том числе в отношении которых предполагаются резервирование и (или) изъятие для государственных или муниципальных нужд | 9 |
| | 3. Ведомость координат характерных точек образуемых земельных участков, отводимых во временное пользование | 9 |
| | 4. Ведомость координат характерных точек образуемых земельных участков, отводимых во временное пользование | 19 |
| | Чертежи межевания территории М1:500 (9 листов) | 20 |
| | **Приложение 1.**Постановление о внесении изменений в документацию по планировке территории (проект планировки и проект межевания) от Администрации города Чебоксары Чувашской Республики | |
| | | |


Взам.инв.№

Подп. и дата

Инв.№подл.

| Колуч. | Лист | № док. | Подп. | Дата |
|---|---|---|---|---|
| Разраб. | Шарнина | | | 02.20 |
| Проверил | Бурдин | | | 02.20 |
| Н.контр. | Бурдин | | | 02.20 |
| ГИП | Мошкин | | | 02.20 |

1187-18-034-ПМТ.1.С

Содержание

| Стадия | Лист | Листов |
|---|---|---|
| П | 1 | 1 |

УДМУРТ РЕГИОН ГАЗ проектное бюро

Формат А4

| № тома | Обозначение | Наименование | Примечание |
|---|---|---|---|
| **Проектная документация** | | | |
| 1 | 1187-18-034-ППТ.1 | **Основная часть проекта планировки территории** | |
| | | Положение о размещении линейных объектов | |
| | | Проект планировки территории. Графическая часть | |
| 2 | 1187-18-034-ППТ.2 | **Материалы по обоснованию проекта планировки территории** | |
| | | Материалы по обоснованию проекта планировки территории. Пояснительная записка | |
| | | Материалы по обоснованию проекта планировки территории. Графическая часть | |
| 3 | 1187-18-034-ПМТ.1 | **Основная часть проекта межевания территории** | |
| 4 | 1187-18-034-ПМТ.2 | **Материалы по обоснованию проекта межевания территории** | |

Взам.инв.№

Подп. и дата

Инв.№подл.

| Изм. | Кол.уч. | Лист | №док. | Подп. | Дата | 1187-18-034-СП | | | |
|---|---|---|---|---|---|---|---|---|---|
| Разраб. | | Шарнина | | | 02.20 | Состав проектной документации | Стадия | Лист | Листов |
| Проверил | | Бурдин | | | 02.20 | | П | 1 | 1 |
| Н.контр. | | Бурдин | | | 02.20 | | УДМУРТ РЕГИОН ГАЗ проектное бюро | | |
| ГИП | | Мошкин | | | 02.20 | | | | |

## 1. Перечень и сведения о площади образуемых земельных участков, в том числе возможные способы их образования

Документация по внесению изменений в проект планировки и проект межевания территории "Строительство внутрипоселковых газораспределительных сетей по адресу: Чувашская Республика, Чебоксарский городской округ, пос. Сосновка, мкр. Первомайский" выполнена на основании:

- Постановления администрации города Чебоксары №276 от 11.02.2020 г. о подготовке документации по внесению изменений в проект планировки и проект межевания территории "Строительство внутрипоселковых газораспределительных сетей по адресу: Чувашская Республика, Чебоксарский городской округ, пос. Сосновка, мкр. Первомайский", утвержденные постановлением администрации города Чебоксары от 12.08.2019 №1948 (Приложение 1);

- Письма №12/30-1366 от 06.02.2020 г. Минприроды Чувашии (Приложение 2).

Целью внесения изменений в ранее утвержденный проект планировки и межевания территории является:

- приведение границ земельных участков 21:01:040103:1 и 21:01:040103:2 в соответствии с материалами лесоустройства (см. листы ПМТ.2-4, 5);

- изменение границы полосы отвода под строительство газопровода (см. листы ПМТ.2-5, 6).

В административном отношении граница проекта межевания территории расположена в п. Первомайском Чебоксарского городского округа Чувашской Республики Российской Федерации.

Проект межевания территории выполнен в масштабе 1:1500 в СК кадастрового округа (МСК –21) и представлен в графических материалах.

## Таблица №1.1 – Характеристика существующих земельных участков

| Кадастровый номер | Площадь, кв.м. | Категория земель | Вид разрешенного использования исходного земельного участка | Правообладатель |
|---|---|---|---|---|
| 21:01:040103:1 | 1351894 | Земли лесного фонда | Для ведения лесного хозяйства | РФ |
| 21:01:040104:205 | 59521+/-433 | Земли населенных пунктов | Для иных видов использования, характерных для населенных пунктов | Данные отсутствуют |
| 21:01:040104:79 | 39074+/-70 | Земли населенных пунктов | Для иных видов жилой застройки | МО «город Чебоксары» |
| 21:01:040104:196 | 137560+/-130 | Земли лесного фонда | Для ведения лесного хозяйства (лесопользования) | РФ |
| 21:01:040103:2 | 1404212 | Земли лесного фонда | Для ведения лесного хозяйства | РФ |
| 21:01:040104:82 | 7207+/-30 | Земли населенных пунктов | Для комплексного освоения в целях жилищного строительства | МО «город Чебоксары» |
| 21:01:040104:84 | 5097+/-25 | Земли населенных пунктов | Для комплексного освоения в целях жилищного строительства | МО «город Чебоксары» |

## Таблица №1.2 – Характеристика образуемых земельных участков

| № | Условный номер участка | Вид разрешенного использования | Площадь, кв.м. | Категория земель | Способ образования земельного участка |
|---|---|---|---|---|---|
| 1’ | 21:01:040103:1/ чзу1 | Часть сформирована в целях размещения линейного объекта | 16,11 | Земли лесного фонда | Образование части земельногоучастка с №21:01:040103:1 |
| 1 | 21:01:040104:205/ чзу1 | Часть сформирована в целях размещения линейного объекта | 5494,58 | Земли населенных пунктов | Образование части земельногоучастка с №21:01:040104:205 |
| 2 | 21:01:040104:79/ чзу1 | Часть сформирована в целях размещения линейного объекта | 4077,03 | Земли населенных пунктов | Образование части земельногоучастка с №21:01:040104:79 |
| 3 | 21:01:040103:1/ чзу2 | Часть сформирована в целях размещения линейного объекта | 1259,54 | Земли лесного фонда | Образование части земельногоучастка с №21:01:040103:1 |
| 4 | :ЗУ1 | 3.1.1 Предоставление коммунальных услуг | 5,60 | Земли населенных пунктов | Образование земельного участка из земель, находящихся в муниципальной собственности |
| 5 | 21:01:040104:196/ чзу1 | Часть сформирована в целях размещения линейного объекта | 3812,21 | Земли лесного фонда | Образование части земельногоучастка с №21:01:040104:196 |
| 6 | 21:01:040103:2/ чзу1 | Часть сформирована в целях размещения линейного объекта | 671,55 | Земли лесного фонда | Образование части земельногоучастка с №21:01:040103:2 |
| 7 | 21:01:040104:196/ чзу2 | Часть сформирована в целях размещения линейного объекта | 275,55 | Земли лесного фонда | Образование части земельногоучастка с №21:01:040104:196 |

| | | | | | |
|---|---|---|---|---|---|
| 8 | 21:01:040104:82/ чзу1 | Часть сформирована в целях размещения линейного объекта | 309,97 | Земли населенных пунктов | Образование части земельногоучастка с №21:01:040104:82 |
| 9 | 21:01:040104:205/ чзу2 | Часть сформирована в целях размещения линейного объекта | 106,82 | Земли населенных пунктов | Образование части земельногоучастка с №21:01:040104:205 |
| 10 | 21:01:040104:82/ чзу2 | Часть сформирована в целях размещения линейного объекта | 476,95 | Земли населенных пунктов | Образование части земельногоучастка с №21:01:040104:82 |
| 11 | 21:01:040104:205/ чзу3 | Часть сформирована в целях размещения линейного объекта | 338,76 | Земли населенных пунктов | Образование части земельногоучастка с №21:01:040104:205 |
| 12 | 21:01:040104:196/ чзу3 | Часть сформирована в целях размещения линейного объекта | 4871,66 | Земли лесного фонда | Образование части земельногоучастка с №21:01:040104:196 |
| 13 | 21:01:040104:84/ чзу1 | Часть сформирована в целях размещения линейного объекта | 736,27 | Земли населенных пунктов | Образование части земельногоучастка с №21:01:040104:84 |
| 14 | 21:01:040104:196/ чзу4 | Часть сформирована в целях размещения линейного объекта | 2766,91 | Земли лесного фонда | Образование части земельногоучастка с №21:01:040104:196 |
| 15 | :ЗУ2 | 3.1.1 Предоставление коммунальных услуг | 113,50 | Земли населенных пунктов | Образование земельного участка из земель, находящихся в муниципальной собственности |

Указанные участки подлежат постановке на учет на период строительства газопровода, носят временный характер и будут сняты с кадастрового учета по истечении сроков.

По окончании строительства объекта на основании паспорта БТИ будет произведена постановка на кадастровый учет земельных участков занятых площадными (надземными) элементами, т.е. под технологические площадки (площадки под ГРПШ).

Согласно расчетам, приведенным в таблице 1.3, примерная площадь земель, отводимых в постоянное пользование, составляет 52,5 кв.м. (0,00525 га).

Таблица №1.3 -Характеристика образуемых земельных участков, отводимых в постоянное пользование

| № | Условный номер участка | Вид разрешенного использования | Площадь, кв.м. | Категория земель | Способ образования земельного участка |
|---|---|---|---|---|---|
| 16 | 21:01:040104:196/ чзу5 | 3.1.1 Предоставление коммунальных услуг | 14,00 | Земли лесного фонда | Образование части земельногоучастка с |

| | | | | | |
|---|---|---|---|---|---|
| | | | | | №21:01:040104:196 |
| 17 | 21:01:040104:84/ чзу2 | 3.1.1 Предоставление коммунальных услуг | 14,00 | Земли населенных пунктов | Образование части земельногоучастка с №21:01:040104:84 |
| 18 | 21:01:040104:196/ чзу6 | 3.1.1 Предоставление коммунальных услуг | 14,00 | Земли лесного фонда | Образование части земельногоучастка с №21:01:040104:196 |
| 19 | 21:01:040104:196/ чзу7 | 3.1.1 Предоставление коммунальных услуг | 10,50 | Земли лесного фонда | Образование части земельногоучастка с №21:01:040104:196 |

По окончании строительства газопровода все земли, кроме технологических площадок, возвращаются землепользователям.

В полосу временного отвода включена вся зона производства работ.

## 2. Перечень и сведения о площади образуемых земельных участков, которые будут отнесены к территориям общего пользования или имуществу общего пользования, в том числе в отношении которых предполагаются резервирование и (или) изъятие для государственных или муниципальных нужд

Проектом межевания предусматривается образование земельных участка в целях строительства и эксплуатации линейного объекта «Строительство внутрипоселковых газораспределительных сетей в пос. Первомайский».

Согласно статьи 36 Градостроительного кодекса РФ пп. 3 п.4 от 29.12.2004 №190-ФЗ (ред. от 13.09.2015г) действие градостроительного регламента не распространяется на земельные участки, предназначенные для размещения линейных объектов (или) занятые линейными объектами.

## 3. Ведомость координат характерных точек образуемых земельных участков, отводимых во временное пользование

Участок №1’

| N | X | Y |
|---|---|---|
| 1 | 416264,00 | 1228946,07 |
| 2 | 416256,91 | 1228948,13 |
| 3 | 416262,33 | 1228942,16 |
| 4 | 416263,42 | 1228944,07 |

Участок №1

| N | X | Y |
|---|---|---|
| 1 | 416256,91 | 1228948,13 |
| 2 | 416254,87 | 1228948,72 |
| 3 | 416254,60 | 1228947,78 |
| 4 | 416246,15 | 1228932,87 |
| 5 | 416242,45 | 1228920,52 |
| 6 | 416235,95 | 1228915,89 |
| 7 | 416195,87 | 1228771,72 |
| 8 | 416189,65 | 1228767,52 |
| 9 | 416185,62 | 1228752,13 |
| 10 | 416190,34 | 1228750,74 |
| 11 | 416252,80 | 1228717,19 |
| 12 | 416267,36 | 1228706,50 |
| 13 | 416269,62 | 1228709,60 |
| 14 | 416306,96 | 1228687,97 |
| 15 | 416304,52 | 1228683,75 |
| 16 | 416306,21 | 1228682,74 |
| 17 | 416305,48 | 1228682,12 |
| 18 | 416311,96 | 1228677,63 |
| 19 | 416315,19 | 1228683,21 |
| 20 | 416345,99 | 1228665,36 |
| 21 | 416343,18 | 1228660,52 |
| 22 | 416351,96 | 1228656,72 |
| 23 | 416354,21 | 1228660,60 |
| 24 | 416373,71 | 1228649,31 |
| 25 | 416392,51 | 1228641,09 |
| 26 | 416397,33 | 1228635,81 |
| 27 | 416418,78 | 1228614,95 |
| 28 | 416437,75 | 1228604,46 |
| 29 | 416445,24 | 1228601,80 |
| 30 | 416469,12 | 1228606,12 |
| 31 | 416481,14 | 1228605,13 |
| 32 | 416522,19 | 1228579,45 |
| 33 | 416549,42 | 1228546,10 |
| 34 | 416560,17 | 1228540,79 |
| 35 | 416561,00 | 1228546,95 |
| 36 | 416528,56 | 1228586,67 |
| 37 | 416491,63 | 1228609,77 |
| 38 | 416453,47 | 1228612,94 |
| 39 | 416446,04 | 1228611,60 |
| 40 | 416441,67 | 1228613,15 |
| 41 | 416440,03 | 1228614,06 |
| 42 | 416437,65 | 1228614,26 |
| 43 | 416437,78 | 1228615,31 |
| 44 | 416424,49 | 1228622,65 |
| 45 | 416407,25 | 1228639,41 |

| | | |
|---|---|---|
| 46 | 416400,17 | 1228643,09 |
| 47 | 416401,13 | 1228645,73 |
| 48 | 416398,16 | 1228648,98 |
| 49 | 416390,23 | 1228652,47 |
| 50 | 416392,00 | 1228656,50 |
| 51 | 416383,31 | 1228660,33 |
| 52 | 416380,42 | 1228653,76 |
| 53 | 416372,07 | 1228658,77 |
| 54 | 416375,95 | 1228665,47 |
| 55 | 416367,73 | 1228670,23 |
| 56 | 416364,92 | 1228665,38 |
| 57 | 416332,63 | 1228684,08 |
| 58 | 416330,62 | 1228680,62 |
| 59 | 416314,05 | 1228690,22 |
| 60 | 416268,11 | 1228716,83 |
| 61 | 416266,18 | 1228714,19 |
| 62 | 416255,74 | 1228721,85 |
| 63 | 416193,09 | 1228755,50 |
| 64 | 416193,47 | 1228756,77 |
| 65 | 416190,35 | 1228758,58 |
| 66 | 416191,99 | 1228762,09 |
| 67 | 416195,78 | 1228760,19 |
| 68 | 416204,08 | 1228765,81 |
| 69 | 416215,45 | 1228806,82 |
| 70 | 416214,82 | 1228807,18 |
| 71 | 416216,93 | 1228815,71 |
| 72 | 416218,04 | 1228816,19 |
| 73 | 416226,97 | 1228848,41 |
| 74 | 416244,21 | 1228910,10 |
| 75 | 416249,90 | 1228914,16 |
| 76 | 416251,00 | 1228917,64 |
| 77 | 416254,95 | 1228929,12 |
| 78 | 416262,33 | 1228942,16 |

Участок №2

| N | X | Y |
|---|---|---|
| 1 | 416499,93 | 1228118,17 |
| 2 | 416497,13 | 1228204,14 |
| 3 | 416527,22 | 1228302,90 |
| 4 | 416528,72 | 1228302,69 |
| 5 | 416534,49 | 1228304,87 |
| 6 | 416531,13 | 1228313,76 |
| 7 | 416528,48 | 1228312,76 |
| 8 | 416539,88 | 1228396,62 |
| 9 | 416549,05 | 1228448,95 |
| 10 | 416558,26 | 1228510,56 |
| 11 | 416554,30 | 1228511,15 |

| | | |
|---|---|---|
| 12 | 416556,92 | 1228528,69 |
| 13 | 416560,88 | 1228528,10 |
| 14 | 416561,05 | 1228529,29 |
| 15 | 416559,56 | 1228536,25 |
| 16 | 416560,17 | 1228540,79 |
| 17 | 416549,42 | 1228546,10 |
| 18 | 416551,03 | 1228544,13 |
| 19 | 416549,92 | 1228535,87 |
| 20 | 416551,40 | 1228528,98 |
| 21 | 416539,68 | 1228450,47 |
| 22 | 416530,49 | 1228398,08 |
| 23 | 416517,75 | 1228304,40 |
| 24 | 416487,59 | 1228205,40 |
| 25 | 416490,37 | 1228119,99 |

Участок №3

| N | X | Y |
|---|---|---|
| 1 | 416493,00 | 1227988,54 |
| 2 | 416503,91 | 1227995,93 |
| 3 | 416499,93 | 1228118,17 |
| 4 | 416490,37 | 1228119,99 |
| 5 | 416494,25 | 1228000,86 |
| 6 | 416487,03 | 1227995,97 |
| 7 | 416489,13 | 1227990,54 |

Участок №4

| N | X | Y |
|---|---|---|
| 1 | 416493,00 | 1227988,54 |
| 2 | 416489,13 | 1227990,54 |
| 3 | 416490,49 | 1227987,06 |
| 4 | 416491,04 | 1227987,22 |

Участок №5

| N | X | Y |
|---|---|---|
| 1 | 416490,49 | 1227987,06 |
| 2 | 416487,03 | 1227995,97 |
| 3 | 416465,79 | 1227981,59 |
| 4 | 416445,29 | 1227957,71 |
| 5 | 416420,42 | 1227941,72 |
| 6 | 416403,05 | 1227968,73 |
| 7 | 416400,00 | 1227970,42 |
| 8 | 416396,76 | 1227970,85 |
| 9 | 416394,05 | 1227972,41 |
| 10 | 416391,37 | 1227974,95 |
| 11 | 416388,69 | 1227976,68 |
| 12 | 416390,65 | 1227988,09 |
| 13 | 416390,46 | 1227990,95 |

| | | |
|---|---|---|
| 14 | 416386,29 | 1227991,58 |
| 15 | 416389,28 | 1227995,88 |
| 16 | 416387,68 | 1228015,05 |
| 17 | 416388,42 | 1228015,08 |
| 18 | 416389,20 | 1228015,20 |
| 19 | 416388,64 | 1228023,27 |
| 20 | 416389,79 | 1228031,68 |
| 21 | 416403,70 | 1228042,19 |
| 22 | 416405,57 | 1228051,50 |
| 23 | 416399,57 | 1228085,34 |
| 24 | 416398,55 | 1228085,16 |
| 25 | 416396,19 | 1228095,90 |
| 26 | 416392,81 | 1228099,13 |
| 27 | 416384,83 | 1228090,77 |
| 28 | 416388,32 | 1228087,25 |
| 29 | 416389,72 | 1228081,09 |
| 30 | 416392,46 | 1228077,99 |
| 31 | 416395,20 | 1228078,48 |
| 32 | 416399,98 | 1228051,56 |
| 33 | 416398,72 | 1228045,32 |
| 34 | 416384,65 | 1228034,69 |
| 35 | 416383,12 | 1228023,46 |
| 36 | 416384,80 | 1227999,07 |
| 37 | 416379,68 | 1227992,58 |
| 38 | 416374,14 | 1227990,95 |
| 39 | 416343,99 | 1227992,98 |
| 40 | 416339,90 | 1227993,94 |
| 41 | 416336,87 | 1227996,14 |
| 42 | 416325,04 | 1227992,60 |
| 43 | 416314,91 | 1227994,08 |
| 44 | 416313,58 | 1227984,77 |
| 45 | 416298,97 | 1227984,99 |
| 46 | 416298,78 | 1227997,25 |
| 47 | 416324,19 | 1227997,57 |
| 48 | 416325,97 | 1228060,41 |
| 49 | 416326,42 | 1228087,74 |
| 50 | 416320,02 | 1228087,84 |
| 51 | 416319,48 | 1228085,72 |
| 52 | 416319,88 | 1228081,97 |
| 53 | 416319,81 | 1228080,88 |
| 54 | 416317,43 | 1228080,98 |
| 55 | 416317,83 | 1228076,83 |
| 56 | 416316,90 | 1228074,42 |
| 57 | 416316,47 | 1228060,62 |
| 58 | 416315,63 | 1228004,90 |
| 59 | 416300,55 | 1228004,72 |

| | | |
|---|---|---|
| 60 | 416289,16 | 1228004,84 |
| 61 | 416289,61 | 1227975,62 |
| 62 | 416321,81 | 1227975,15 |
| 63 | 416322,97 | 1227983,31 |
| 64 | 416325,75 | 1227982,90 |
| 65 | 416334,57 | 1227986,03 |
| 66 | 416340,21 | 1227987,22 |
| 67 | 416349,31 | 1227986,61 |
| 68 | 416356,43 | 1227987,13 |
| 69 | 416357,32 | 1227985,60 |
| 70 | 416362,95 | 1227985,13 |
| 71 | 416363,69 | 1227986,08 |
| 72 | 416364,80 | 1227985,57 |
| 73 | 416366,22 | 1227985,47 |
| 74 | 416380,15 | 1227983,08 |
| 75 | 416379,07 | 1227976,77 |
| 76 | 416382,64 | 1227973,98 |
| 77 | 416389,59 | 1227966,62 |
| 78 | 416392,56 | 1227964,17 |
| 79 | 416396,35 | 1227961,58 |
| 80 | 416412,43 | 1227936,58 |
| 81 | 416406,69 | 1227932,89 |
| 82 | 416406,95 | 1227931,58 |
| 83 | 416460,32 | 1227960,63 |
| 84 | 416472,17 | 1227974,44 |
| 85 | 416488,29 | 1227985,35 |
| 86 | 416488,01 | 1227986,37 |

Участок №6

| N | X | Y |
|---|---|---|
| 1 | 416460,32 | 1227960,63 |
| 2 | 416406,95 | 1227931,58 |
| 3 | 416407,35 | 1227929,49 |
| 4 | 416393,80 | 1227924,43 |
| 5 | 416386,30 | 1227919,78 |
| 6 | 416379,68 | 1227914,87 |
| 7 | 416369,60 | 1227911,26 |
| 8 | 416316,65 | 1227882,45 |
| 9 | 416367,43 | 1227900,51 |
| 10 | 416459,53 | 1227959,71 |

Участок №7

| N | X | Y |
|---|---|---|
| 1 | 416369,60 | 1227911,26 |
| 2 | 416313,53 | 1227891,16 |
| 3 | 416316,65 | 1227882,45 |

Участок №8

| N | X | Y |
|---|---|---|
| 1 | 416278,78 | 1228638,81 |
| 2 | 416290,60 | 1228656,54 |
| 3 | 416288,39 | 1228659,53 |
| 4 | 416296,06 | 1228661,84 |
| 5 | 416299,06 | 1228663,12 |
| 6 | 416307,37 | 1228667,98 |
| 7 | 416307,92 | 1228670,65 |
| 8 | 416311,96 | 1228677,63 |
| 9 | 416305,48 | 1228682,12 |
| 10 | 416301,72 | 1228678,91 |
| 11 | 416298,92 | 1228674,07 |
| 12 | 416297,97 | 1228669,43 |
| 13 | 416301,53 | 1228666,88 |
| 14 | 416298,16 | 1228664,91 |
| 15 | 416295,37 | 1228663,72 |
| 16 | 416287,12 | 1228661,24 |
| 17 | 416277,21 | 1228646,36 |
| 18 | 416270,63 | 1228650,59 |
| 19 | 416269,19 | 1228649,14 |
| 20 | 416274,63 | 1228645,64 |
| 21 | 416272,73 | 1228642,70 |

Участок №9

| N | X | Y |
|---|---|---|
| 1 | 416269,19 | 1228649,14 |
| 2 | 416270,63 | 1228650,59 |
| 3 | 416268,09 | 1228652,23 |
| 4 | 416261,22 | 1228654,39 |
| 5 | 416258,50 | 1228657,32 |
| 6 | 416251,13 | 1228650,50 |
| 7 | 416255,53 | 1228645,75 |
| 8 | 416258,39 | 1228644,27 |
| 9 | 416262,61 | 1228648,18 |
| 10 | 416263,66 | 1228651,52 |
| 11 | 416267,23 | 1228650,40 |

Участок №10

| N | X | Y |
|---|---|---|
| 1 | 416351,96 | 1228656,72 |
| 2 | 416343,18 | 1228660,52 |
| 3 | 416342,89 | 1228660,02 |
| 4 | 416341,07 | 1228656,34 |
| 5 | 416343,37 | 1228651,94 |
| 6 | 416341,45 | 1228648,07 |
| 7 | 416336,75 | 1228647,58 |

| | | |
|---|---|---|
| 8 | 416332,18 | 1228638,34 |
| 9 | 416332,97 | 1228631,27 |
| 10 | 416325,63 | 1228621,90 |
| 11 | 416324,78 | 1228620,80 |
| 12 | 416321,61 | 1228623,24 |
| 13 | 416306,47 | 1228603,66 |
| 14 | 416314,34 | 1228598,30 |
| 15 | 416324,67 | 1228611,67 |
| 16 | 416325,15 | 1228612,28 |
| 17 | 416322,38 | 1228614,43 |
| 18 | 416327,21 | 1228620,67 |
| 19 | 416335,15 | 1228630,80 |
| 20 | 416335,56 | 1228631,63 |
| 21 | 416337,09 | 1228630,87 |
| 22 | 416343,30 | 1228639,40 |
| 23 | 416351,27 | 1228655,53 |

Участок №11

| N | X | Y |
|---|---|---|
| 1 | 416293,21 | 1228578,23 |
| 2 | 416301,20 | 1228581,32 |
| 3 | 416314,34 | 1228598,30 |
| 4 | 416306,47 | 1228603,66 |
| 5 | 416295,26 | 1228589,16 |
| 6 | 416277,21 | 1228581,87 |
| 7 | 416276,35 | 1228580,07 |
| 8 | 416284,70 | 1228578,92 |

Участок №12

| N | X | Y |
|---|---|---|
| 1 | 416236,74 | 1228325,22 |
| 2 | 416259,51 | 1228351,77 |
| 3 | 416288,99 | 1228409,15 |
| 4 | 416314,38 | 1228468,38 |
| 5 | 416320,13 | 1228486,46 |
| 6 | 416321,58 | 1228501,38 |
| 7 | 416320,57 | 1228515,77 |
| 8 | 416313,26 | 1228540,87 |
| 9 | 416298,02 | 1228552,57 |
| 10 | 416277,97 | 1228563,77 |
| 11 | 416283,87 | 1228574,32 |
| 12 | 416293,21 | 1228578,23 |
| 13 | 416284,70 | 1228578,92 |
| 14 | 416276,35 | 1228580,07 |
| 15 | 416267,82 | 1228565,08 |
| 16 | 416253,75 | 1228570,14 |
| 17 | 416246,81 | 1228568,46 |

| | | |
|---|---|---|
| 18 | 416237,49 | 1228570,89 |
| 19 | 416219,67 | 1228579,22 |
| 20 | 416215,54 | 1228585,25 |
| 21 | 416156,53 | 1228602,49 |
| 22 | 416153,87 | 1228593,37 |
| 23 | 416209,62 | 1228577,08 |
| 24 | 416213,30 | 1228571,72 |
| 25 | 416230,68 | 1228563,59 |
| 26 | 416247,42 | 1228558,83 |
| 27 | 416253,22 | 1228560,24 |
| 28 | 416262,17 | 1228557,02 |
| 29 | 416262,03 | 1228553,94 |
| 30 | 416264,33 | 1228553,19 |
| 31 | 416263,85 | 1228542,74 |
| 32 | 416274,31 | 1228536,90 |
| 33 | 416275,59 | 1228539,19 |
| 34 | 416280,75 | 1228536,30 |
| 35 | 416282,68 | 1228540,38 |
| 36 | 416277,78 | 1228543,12 |
| 37 | 416281,99 | 1228550,64 |
| 38 | 416292,78 | 1228544,61 |
| 39 | 416304,72 | 1228535,45 |
| 40 | 416305,75 | 1228535,51 |
| 41 | 416307,53 | 1228526,57 |
| 42 | 416311,17 | 1228514,09 |
| 43 | 416311,79 | 1228505,23 |
| 44 | 416312,71 | 1228500,60 |
| 45 | 416311,96 | 1228500,59 |
| 46 | 416310,77 | 1228488,38 |
| 47 | 416305,46 | 1228471,70 |
| 48 | 416304,29 | 1228468,97 |
| 49 | 416306,52 | 1228468,90 |
| 50 | 416301,79 | 1228463,13 |
| 51 | 416280,39 | 1228413,20 |
| 52 | 416268,75 | 1228390,54 |
| 53 | 416251,18 | 1228355,47 |
| 54 | 416250,36 | 1228355,69 |
| 55 | 416232,88 | 1228335,32 |
| 56 | 416230,43 | 1228351,62 |
| 57 | 416233,22 | 1228364,40 |
| 58 | 416222,91 | 1228373,80 |
| 59 | 416191,92 | 1228381,28 |
| 60 | 416189,98 | 1228373,41 |
| 61 | 416196,29 | 1228372,07 |
| 62 | 416199,83 | 1228371,18 |
| 63 | 416199,56 | 1228369,87 |

| | | |
|---|---|---|
| 64 | 416203,13 | 1228369,05 |
| 65 | 416204,12 | 1228371,11 |
| 66 | 416220,63 | 1228366,61 |
| 67 | 416220,22 | 1228363,40 |
| 68 | 416223,54 | 1228360,37 |
| 69 | 416220,89 | 1228351,17 |
| 70 | 416224,55 | 1228326,81 |
| 71 | 416234,62 | 1228325,80 |

Участок №13

| N | X | Y |
|---|---|---|
| 1 | 416190,58 | 1228286,11 |
| 2 | 416200,13 | 1228296,65 |
| 3 | 416204,16 | 1228293,59 |
| 4 | 416205,00 | 1228292,67 |
| 5 | 416204,15 | 1228292,10 |
| 6 | 416211,65 | 1228285,33 |
| 7 | 416212,48 | 1228284,76 |
| 8 | 416219,51 | 1228292,56 |
| 9 | 416210,22 | 1228300,92 |
| 10 | 416207,50 | 1228302,99 |
| 11 | 416206,52 | 1228301,70 |
| 12 | 416202,13 | 1228305,02 |
| 13 | 416209,98 | 1228315,17 |
| 14 | 416214,52 | 1228314,84 |
| 15 | 416214,26 | 1228311,35 |
| 16 | 416224,22 | 1228310,63 |
| 17 | 416236,74 | 1228325,22 |
| 18 | 416234,62 | 1228325,80 |
| 19 | 416224,55 | 1228326,81 |
| 20 | 416224,71 | 1228325,79 |
| 21 | 416220,13 | 1228320,45 |
| 22 | 416207,17 | 1228321,39 |
| 23 | 416194,08 | 1228304,12 |
| 24 | 416180,73 | 1228289,38 |
| 25 | 416178,05 | 1228285,84 |

Участок №14

| N | X | Y |
|---|---|---|
| 1 | 416290,75 | 1228174,33 |
| 2 | 416294,62 | 1228183,01 |
| 3 | 416286,21 | 1228185,99 |
| 4 | 416242,92 | 1228210,17 |
| 5 | 416236,40 | 1228214,25 |
| 6 | 416220,50 | 1228225,39 |
| 7 | 416209,78 | 1228233,56 |
| 8 | 416187,49 | 1228250,02 |

| | | |
|---|---|---|
| 9 | 416172,20 | 1228264,26 |
| 10 | 416183,09 | 1228276,76 |
| 11 | 416188,06 | 1228283,32 |
| 12 | 416190,58 | 1228286,11 |
| 13 | 416178,05 | 1228285,84 |
| 14 | 416175,72 | 1228282,75 |
| 15 | 416170,32 | 1228276,56 |
| 16 | 416163,68 | 1228282,34 |
| 17 | 416162,10 | 1228282,94 |
| 18 | 416152,68 | 1228282,22 |
| 19 | 416148,25 | 1228283,90 |
| 20 | 416146,70 | 1228288,76 |
| 21 | 416113,23 | 1228301,40 |
| 22 | 416111,48 | 1228298,62 |
| 23 | 416099,98 | 1228304,56 |
| 24 | 416097,27 | 1228302,09 |
| 25 | 416074,00 | 1228317,00 |
| 26 | 416057,60 | 1228326,17 |
| 27 | 416062,89 | 1228312,33 |
| 28 | 416069,12 | 1228308,84 |
| 29 | 416098,28 | 1228290,16 |
| 30 | 416103,50 | 1228294,92 |
| 31 | 416158,73 | 1228274,06 |
| 32 | 416164,90 | 1228268,68 |
| 33 | 416159,81 | 1228262,83 |
| 34 | 416181,42 | 1228242,68 |
| 35 | 416231,27 | 1228206,23 |
| 36 | 416280,06 | 1228179,10 |

Участок №15

| N | X | Y |
|---|---|---|
| 1 | 416062,89 | 1228312,33 |
| 2 | 416057,60 | 1228326,17 |
| 3 | 416052,14 | 1228329,23 |
| 4 | 416047,50 | 1228320,94 |

## 4. Ведомость координат характерных точек образуемых земельных участков, отводимых в постоянное пользование

Участок №16

| N | X | Y |
|---|---|---|
| 1 | 416273,87 | 1228541,29 |
| 2 | 416275,83 | 1228544,78 |
| 3 | 416272,77 | 1228546,49 |
| 4 | 416270,82 | 1228543,00 |

Участок №17

| N | X | Y |
|---|---|---|
| 1 | 416213,99 | 1228287,94 |
| 2 | 416216,67 | 1228290,91 |
| 3 | 416214,07 | 1228293,25 |
| 4 | 416211,39 | 1228290,28 |

Участок №18

| N | X | Y |
|---|---|---|
| 1 | 416297,13 | 1227978,99 |
| 2 | 416297,19 | 1227982,49 |
| 3 | 416293,19 | 1227982,55 |
| 4 | 416293,13 | 1227979,05 |

Участок №19

| N | X | Y |
|---|---|---|
| 1 | 416391,51 | 1228092,03 |
| 2 | 416393,92 | 1228094,56 |
| 3 | 416391,76 | 1228096,63 |
| 4 | 416389,34 | 1228094,10 |

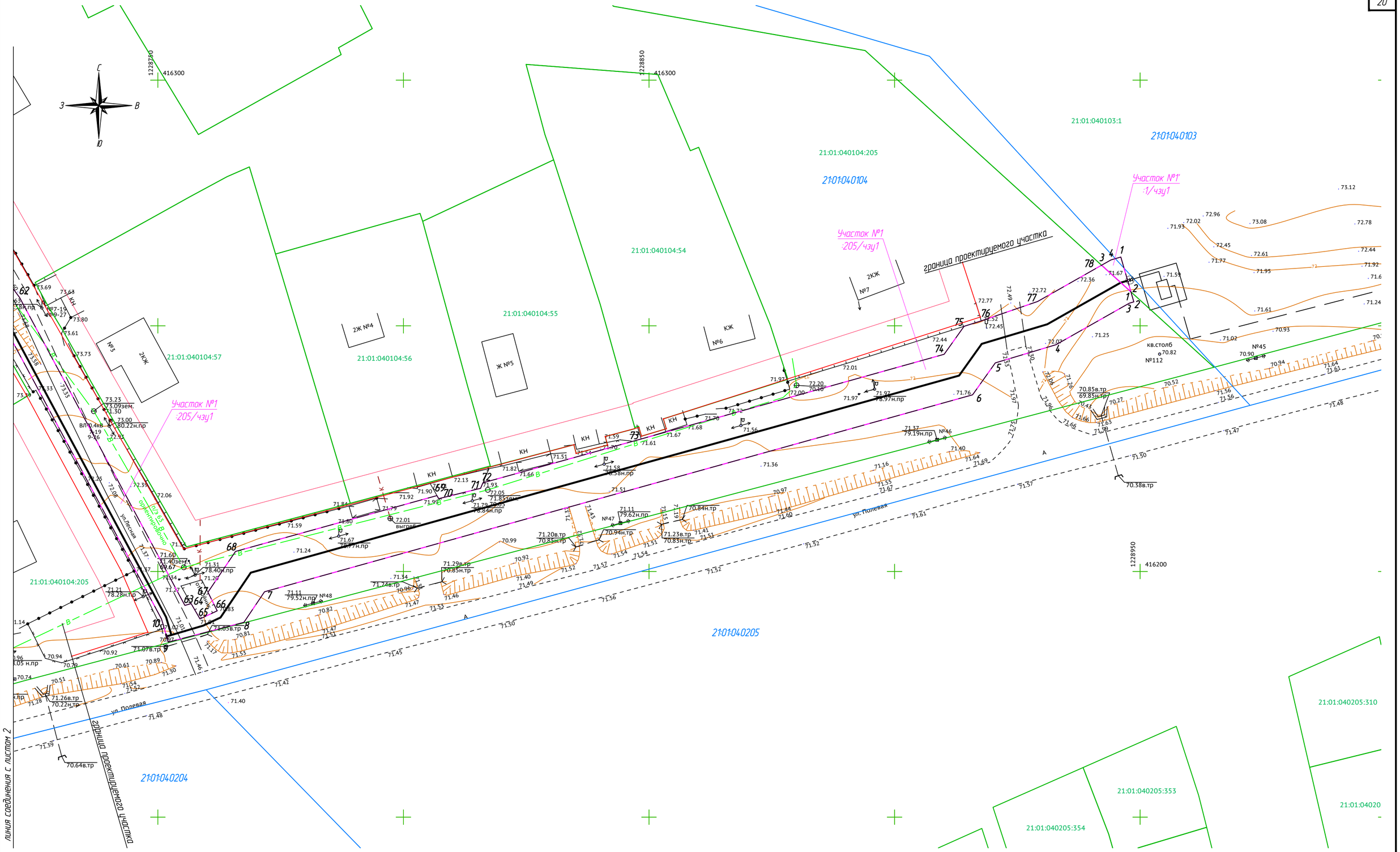


Условные обозначения:

- ось проектируемого объекта
- существующие красные линии
- границы зоны планируемого размещения линейного объекта
- линии отступа от существующих красных линий
- 21:01:040104 — граница кадастрового квартала
- граница образуемого участка
- границы существующих земельных участков
- 21:01:040104:56 — номер земельного участка по данным государственного кадастра недвижимости
- :205/чзу1 — условное обозначение образуемых земельных участков (частей)
- 3 — порядковый номер угловой точки образуемого земельного участка, отводимого во временное пользование
- 3 — порядковый номер угловой точки образуемого земельного участка, отводимого в постоянное пользование

Планируемые красные линии линейного объекта приведены на основании проекта планировки территории линейного объекта.
Согласно статье 36 Градостроительного кодекса РФ п.4 от 29.12.2004г. №190-ФЗ (ред. от 25.12.2018г.) действие градостроительного регламента не распространяется на земельные участки, предназначенные для размещения линейных объектов (или) занятые линейными объектами.
Линии отступа от планируемых красных линий в целях определения мест допустимого размещения объектов капитального строительства принимаются равными планируемым красным линиям.
Образование публичных сервитутов не предусматривается.
Система координат – МСК-21.

Схема расположения листов

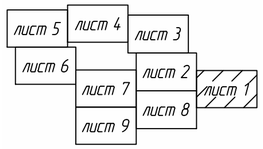


| Изм. | Кол.уч. | Лист | № док. | Подп. | Дата | 1187-18-034-ПМТ.1 | | |
|---|---|---|---|---|---|---|---|---|
| | | | | | | Документация по внесению изменений в проект планировки и проект межевания территории: "Строительство внутрипоселковых газораспределительных сетей по адресу: Чувашская Республика, Чебоксарский городской округ, пос. Сосновка, мкр. Первомайский | | |
| Разраб. | | Шарнина | | | 02.20г. | Проект межевания территории | Стадия | Лист | Листов |
| | | | | | | | П | 1 | 9 |
| Проверил | | Бурдин | | | 02.20г. | | | | |
| Н.контр. | | Бурдин | | | 02.20г. | Чертеж межевания территории М1:500 | УЧРЕЖДЕНИЕ РЕГИОНГАЗ ПРОЕКТНОЕ БЮРО | | |
| ГИП | | Мошкин | | | 02.20г. | | | | |

Взам. инв.N | Подпись и дата | Инв. N подл.

Формат А2

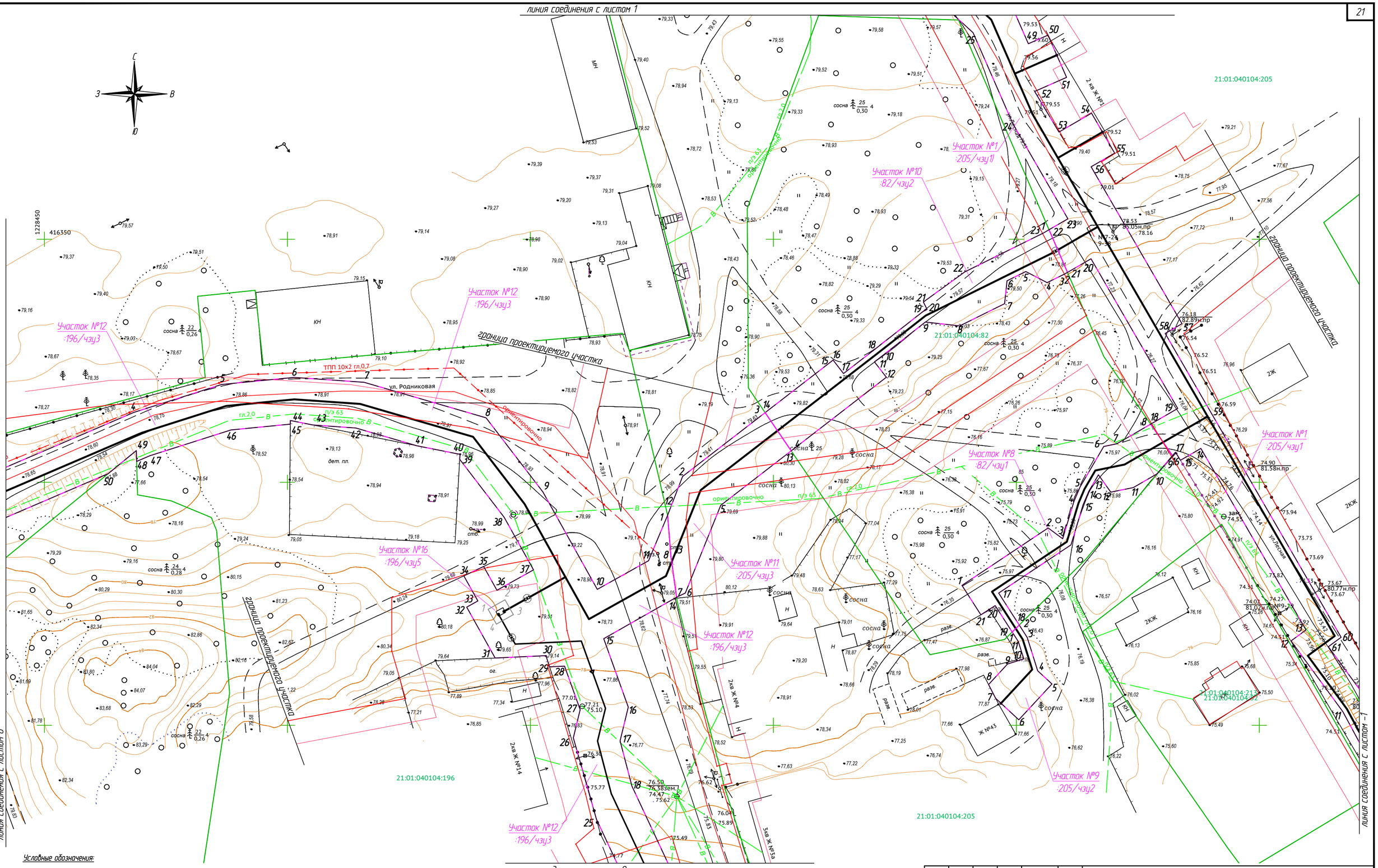


Условные обозначения:

- ось проектируемого объекта
- существующие красные линии
- границы зоны планируемого размещения линейного объекта
- линии отступа от существующих красных линий
- 21:01:040104 — граница кадастрового квартала
- граница образуемого участка
- границы существующих земельных участков
- 21:01:040104:56 — номер земельного участка по данным государственного кадастра недвижимости
- :205/чзу1 — условное обозначение образуемых земельных участков (частей)
- 3 — порядковый номер угловой точки образуемого земельного участка, отводимого во временное пользование
- 3 — порядковый номер угловой точки образуемого земельного участка, отводимого в постоянное пользование

Планируемые красные линии линейного объекта приведены на основании проекта планировки территории линейного объекта.

Согласно статье 36 Градостроительного кодекса РФ п.4 от 29.12.2004г. №190-ФЗ (ред. от 25.12.2018г.) действие градостроительного регламента не распространяется на земельные участки, предназначенные для размещения линейных объектов (или) занятые линейными объектами.

Линии отступа от планируемых красных линий в целях определения мест допустимого размещения объектов капитального строительства принимаются равными планируемым красным линиям.

Образование публичных сервитутов не предусматривается.

Система координат – МСК-21.

Схема расположения листов

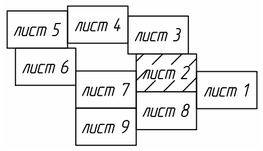


| Изм. | Кол.уч. | Лист | № док. | Подп. | Дата | 1187-18-034-ПМТ.1 | | |
|---|---|---|---|---|---|---|---|---|
| | | | | | | Документация по внесению изменений в проект планировки и проект межевания территории: "Строительство внутрипоселковых газораспределительных сетей по адресу: Чувашская Республика, Чебоксарский городской округ, пос. Сосновка, мкр. Первомайский | | |
| Разраб. | | Шарнина | | | 02.20г. | Проект межевания территории | Стадия | Лист | Листов |
| | | | | | | | П | 2 | |
| Проверил | | Бурдин | | | 02.20г. | | | | |
| Н.контр. | | Бурдин | | | 02.20г. | Чертеж межевания территории М1:500 | ООО "РЕГИОНГАЗ проектное бюро" | | |
| ГИП | | Мошкин | | | 02.20г. | | | | |

Взам. инв.N

Подпись и дата

Инв. N подл.

Формат А2

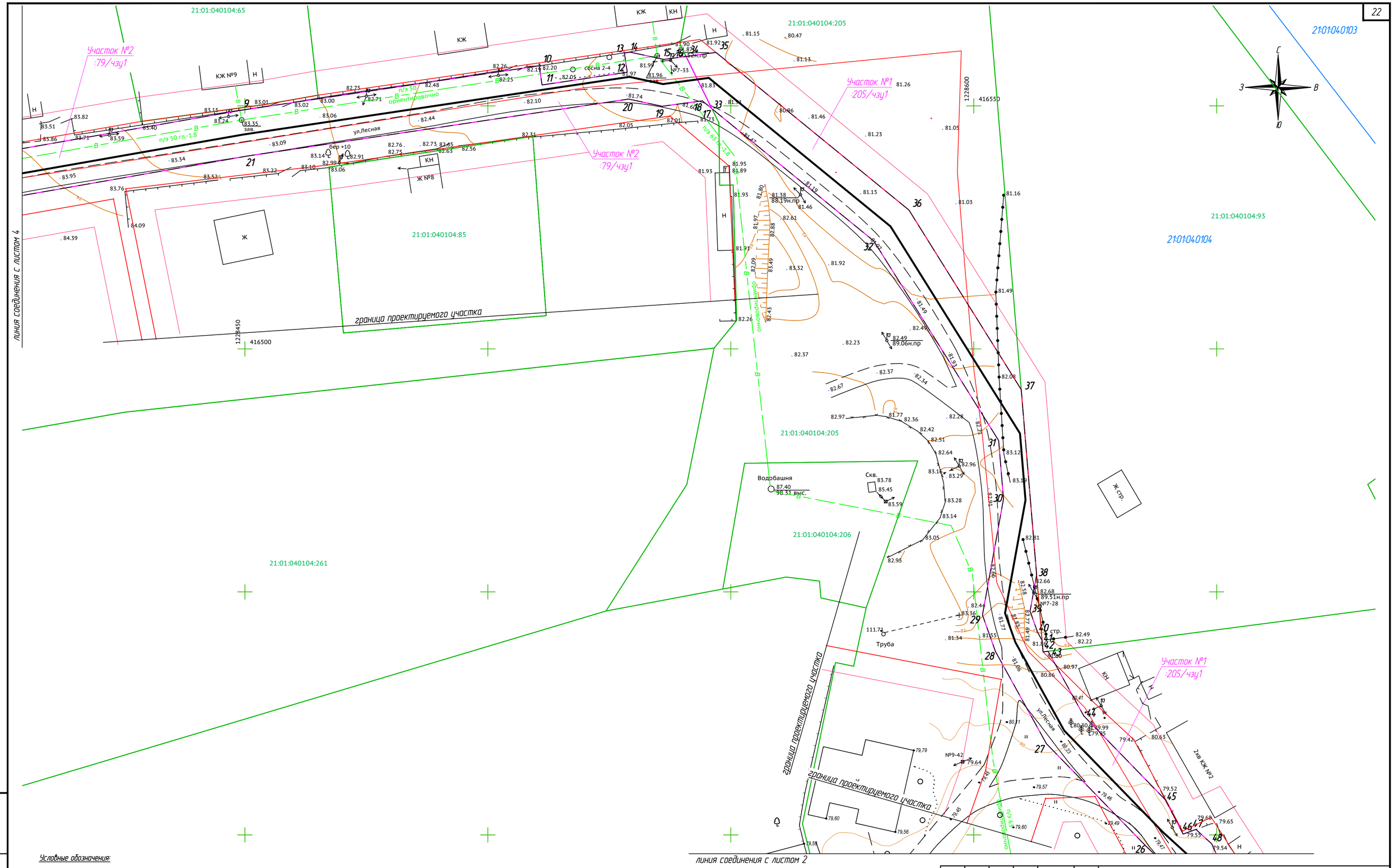


Условные обозначения:

- ось проектируемого объекта
- существующие красные линии
- границы зоны планируемого размещения линейного объекта
- линии отступа от существующих красных линий
- 21:01:040104 — граница кадастрового квартала
- граница образуемого участка
- границы существующих земельных участков
- 21:01:040104:56 — номер земельного участка по данным государственного кадастра недвижимости
- :205/чзу1 — условное обозначение образуемых земельных участков (частей)
- 3 — порядковый номер угловой точки образуемого земельного участка, отводимого во временное пользование
- 3 — порядковый номер угловой точки образуемого земельного участка, отводимого в постоянное пользование

Планируемые красные линии линейного объекта приведены на основании проекта планировки территории линейного объекта.
Согласно статье 36 Градостроительного кодекса РФ п.4 от 29.12.2004г. №190-ФЗ (ред. от 25.12.2018г.) действие градостроительного регламента не распространяется на земельные участки, предназначенные для размещения линейных объектов (или) занятые линейными объектами.
Линии отступа от планируемых красных линий в целях определения мест допустимого размещения объектов капитального строительства принимаются равными планируемым красным линиям.
Образование публичных сервитутов не предусматривается.
Система координат – МСК-21.

Схема расположения листов

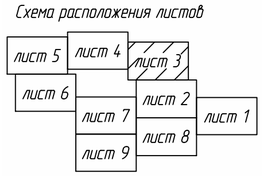


| Изм. | Кол.уч. | Лист | № док. | Подп. | Дата | 1187-18-034-ПМТ.1 | | | |
|---|---|---|---|---|---|---|---|---|---|
| | | | | | | Документация по внесению изменений в проект планировки и проект межевания территории: "Строительства внутрипоселковых газораспределительных сетей по адресу: Чувашская Республика, Чебоксарский городской округ, пос. Сосновка, мкр. Первомайский | | | |
| Разраб. | | Шарнина | | | 02.20г. | Проект межевания территории | Стадия | Лист | Листов |
| Проверил | | Бурдин | | | 02.20г. | | П | 3 | |
| Н.контр. | | Бурдин | | | 02.20г. | Чертеж межевания территории М1:500 | УЛЬЯНОВСКРЕГИОНГАЗ проектное бюро | | |
| ГИП | | Мошкин | | | 02.20г. | | | | |

Взам. инв.N | Подпись и дата | Инв. N подл.

Формат А2

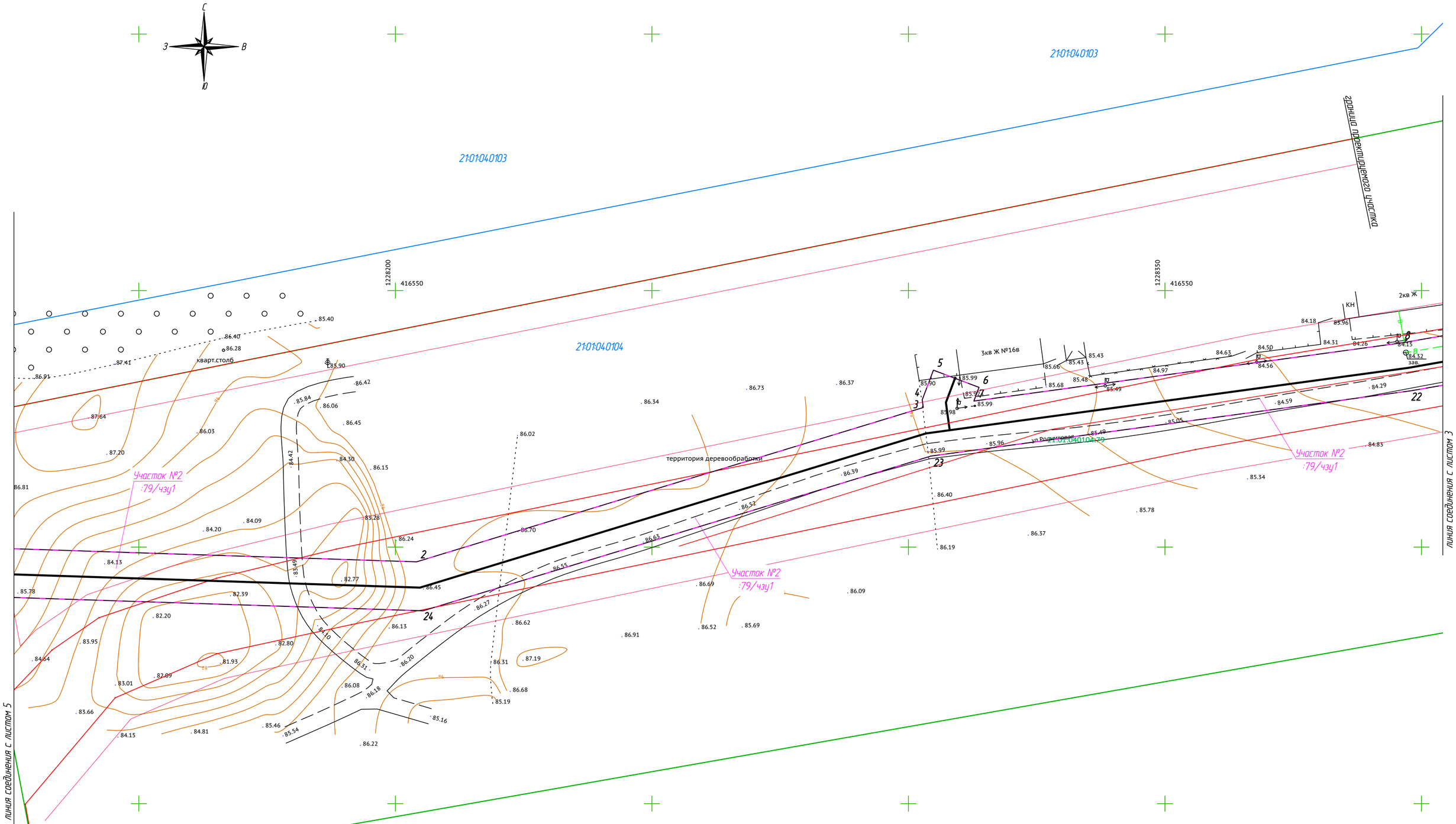


Условные обозначения:

- ось проектируемого объекта
- существующие красные линии
- границы зоны планируемого размещения линейного объекта
- линии отступа от существующих красных линий
- 21:01:040104 — граница кадастрового квартала
- граница образуемого участка
- границы существующих земельных участков
- 21:01:040104:56 — номер земельного участка по данным государственного кадастра недвижимости
- :205/чзу1 — условное обозначение образуемых земельных участков (частей)
- 3 — порядковый номер угловой точки образуемого земельного участка, отводимого во временное пользование
- 3 — порядковый номер угловой точки образуемого земельного участка, отводимого в постоянное пользование

Планируемые красные линии линейного объекта приведены на основании проекта планировки территории линейного объекта.

Согласно статье 36 Градостроительного кодекса РФ п.4 от 29.12.2004г. №190-ФЗ (ред. от 25.12.2018г.) действие градостроительного регламента не распространяется на земельные участки, предназначенные для размещения линейных объектов (или) занятые линейными объектами.

Линии отступа от планируемых красных линий в целях определения мест допустимого размещения объектов капитального строительства принимаются равными планируемым красным линиям.

Образование публичных сервитутов не предусматривается.

Система координат – МСК-21.

Схема расположения листов

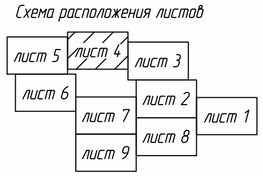


| Изм. | Кол.уч. | Лист | № док. | Подп. | Дата |
|---|---|---|---|---|---|
| Разраб. | | Шарнина | | | 02.20г. |
| Проверил | | Бурдин | | | 02.20г. |
| Н.контр. | | Бурдин | | | 02.20г. |
| ГИП | | Мошкин | | | 02.20г. |

1187-18-034-ПМТ.1

Документация по внесению изменений в проект планировки и проект межевания территории: "Строительства внутрипоселковых газораспределительных сетей по адресу: Чувашская Республика, Чебоксарский городской округ, пос. Сосновка, мкр. Первомайский

Проект межевания территории

| Стадия | Лист | Листов |
|---|---|---|
| П | 4 | |

Чертеж межевания территории М1:500

РЕГИОНГАЗ проектное бюро

Взам. инв.N | Подпись и дата | Инв. N подл.

Формат А2

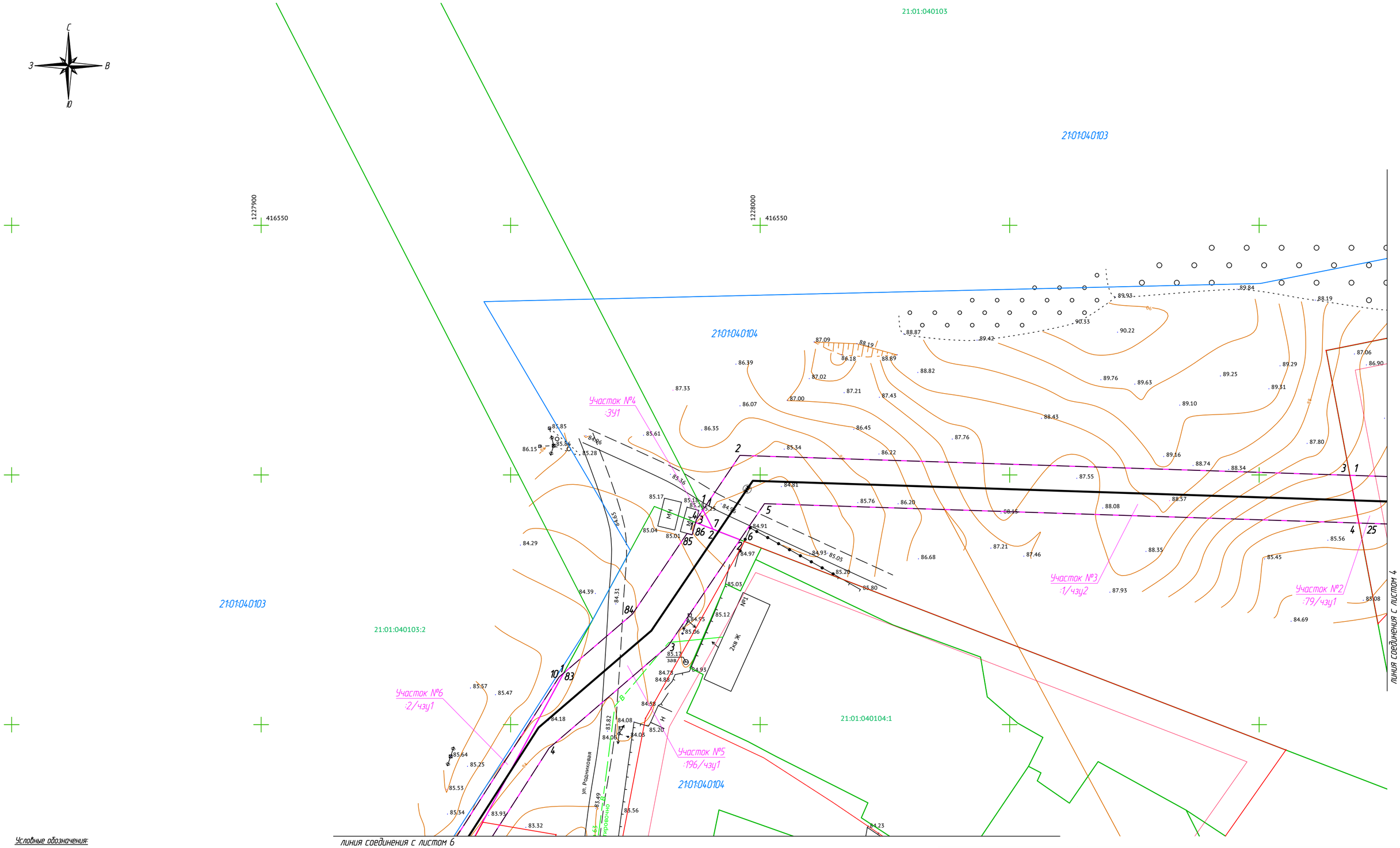


Условные обозначения:

- ось проектируемого объекта
- существующие красные линии
- границы зоны планируемого размещения линейного объекта
- линии отступа от существующих красных линий
- 21:01:040104 — граница кадастрового квартала
- граница образуемого участка
- границы существующих земельных участков
- 21:01:040104:56 — номер земельного участка по данным государственного кадастра недвижимости
- :205/чзу1 — условное обозначение образуемых земельных участков (частей)

- 3 — порядковый номер угловой точки образуемого земельного участка, отводимого во временное пользование
- 3 — порядковый номер угловой точки образуемого земельного участка, отводимого в постоянное пользование

Планируемые красные линии линейного объекта приведены на основании проекта планировки территории линейного объекта.

Согласно статье 36 Градостроительного кодекса РФ п.4 от 29.12.2004г. №190-ФЗ (ред. от 25.12.2018г.) действие градостроительного регламента не распространяется на земельные участки, предназначенные для размещения линейных объектов (или) занятые линейными объектами.

Линии отступа от планируемых красных линий в целях определения мест допустимого размещения объектов капитального строительства принимаются равными планируемым красным линиям.

Образование публичных сервитутов не предусматривается.

Система координат – МСК-21.

Схема расположения листов

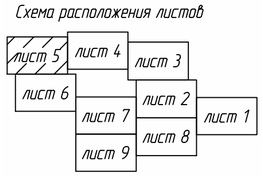


| Изм. | Кол.уч. | Лист | № док. | Подп. | Дата | 1187-18-034-ПМТ.1 | | |
|---|---|---|---|---|---|---|---|---|
| | | | | | | Документация по внесению изменений в проект планировки и проект межевания территории: "Строительство внутрипоселковых газораспределительных сетей по адресу: Чувашская Республика, Чебоксарский городской округ, пос. Сосновка, мкр. Первомайский | | |
| Разраб. | | Шарнина | | | 02.20г. | Проект межевания территории | Стадия | Лист | Листов |
| Проверил | | Бурдин | | | 02.20г. | | П | 5 | |
| Н.контр. | | Бурдин | | | 02.20г. | Чертеж межевания территории М1:500 | ООО "РЕГИОН ГАЗ" проектное бюро | | |
| ГИП | | Мошкин | | | 02.20г. | | | | |

Взам. инв.N

Подпись и дата

Инв. N подл.

Формат А2

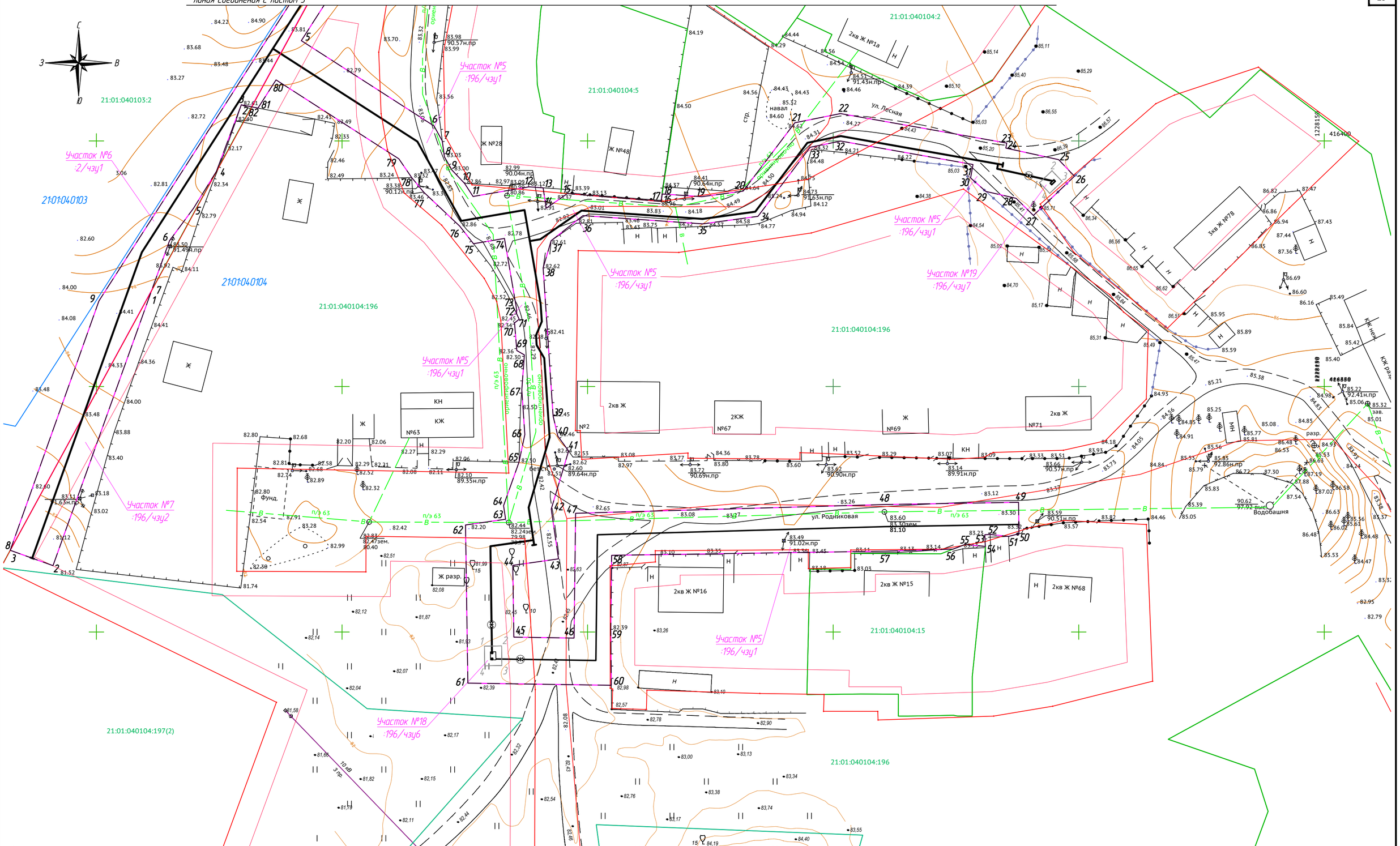


Условные обозначения:

- ось проектируемого объекта
- существующие красные линии
- границы зоны планируемого размещения линейного объекта
- линии отступа от существующих красных линий
- 21:01:040104 — граница кадастрового квартала
- граница образуемого участка
- границы существующих земельных участков
- 21:01:040104:56 — номер земельного участка по данным государственного кадастра недвижимости
- :205/чзу1 — условное обозначение образуемых земельных участков (частей)
- 3 — порядковый номер угловой точки образуемого земельного участка, отводимого во временное пользование
- 3 — порядковый номер угловой точки образуемого земельного участка, отводимого в постоянное пользование

Планируемые красные линии линейного объекта приведены на основании проекта планировки территории линейного объекта.
Согласно статье 36 Градостроительного кодекса РФ п.4 от 29.12.2004г. №190-ФЗ (ред. от 25.12.2018г.) действие градостроительного регламента не распространяется на земельные участки, предназначенные для размещения линейных объектов (или) занятые линейными объектами.
Линии отступа от планируемых красных линий в целях определения мест допустимого размещения объектов капитального строительства принимаются равными планируемым красным линиям.
Образование публичных сервитутов не предусматривается.
Система координат – МСК-21.

Схема расположения листов

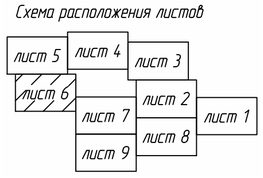


| Изм. | Кол.уч. | Лист | № док. | Подп. | Дата | 1187-18-034-ПМТ.1 | | |
|---|---|---|---|---|---|---|---|---|
| | | | | | | Документация по внесению изменений в проект планировки и проект межевания территории: "Строительства внутрипоселковых газораспределительных сетей по адресу: Чувашская Республика, Чебоксарский городской округ, пос. Сосновка, мкр. Первомайский | | |
| Разраб. | | Шарнина | | | 02.20г. | Проект межевания территории | Стадия | Лист | Листов |
| Проверил | | Бурдин | | | 02.20г. | | П | 6 | |
| Н.контр. | | Бурдин | | | 02.20г. | Чертеж межевания территории М1:500 | РЕГИОНГАЗ проектное бюро | | |
| ГИП | | Мошкин | | | 02.20г. | | | | |

Взам. инв.№ | Подпись и дата | Инв. № подл.

Формат А2

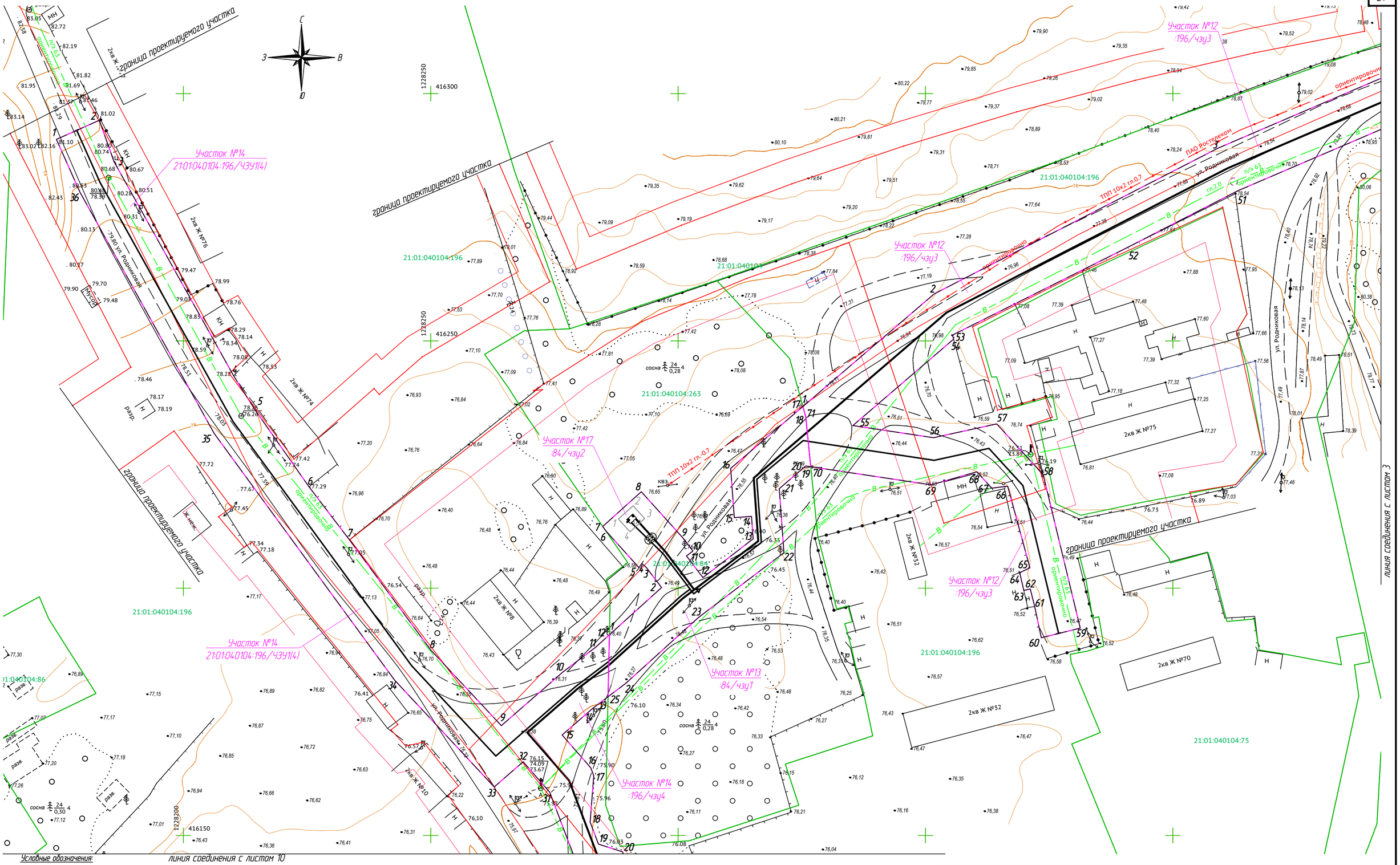


Условные обозначения:

- ось проектируемого объекта
- существующие красные линии
- границы зоны планируемого размещения линейного объекта
- линии отступа от существующих красных линий
- 21:01:040104 — граница кадастрового квартала
- граница образуемого участка
- границы существующих земельных участков
- 21:01:040104:56 — номер земельного участка по данным государственного кадастра недвижимости
- :205/чзу1 — условное обозначение образуемых земельных участков (частей)
- 3 — порядковый номер угловой точки образуемого земельного участка, отводимого во временное пользование
- 3 — порядковый номер угловой точки образуемого земельного участка, отводимого в постоянное пользование

Планируемые красные линии линейного объекта приведены на основании проекта планировки территории линейного объекта.
Согласно статье 36 Градостроительного кодекса РФ п.4 от 29.12.2004г. №190-ФЗ (ред. от 25.12.2018г.) действие градостроительного регламента не распространяется на земельные участки, предназначенные для размещения линейных объектов (или) занятые линейными объектами.
Линии отступа от планируемых красных линий в целях определения мест допустимого размещения объектов капитального строительства принимаются равными планируемым красным линиям.
Образование публичных сервитутов не предусматривается.
Система координат – МСК-21.

Схема расположения листов

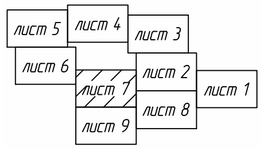


| Изм. | Кол.уч. | Лист | № док. | Подп. | Дата | 1187-18-034-ПМТ.1 | | |
|---|---|---|---|---|---|---|---|---|
| | | | | | | Документация по внесению изменений в проект планировки и проект межевания территории: "Строительство внутрипоселковых газораспределительных сетей по адресу: Чувашская Республика, Чебоксарский городской округ, пос. Сосновка, мкр. Первомайский | | |
| Разраб. | | Шарнина | | | 02.20г. | Проект межевания территории | Стадия | Лист | Листов |
| Проверил | | Бурдин | | | 02.20г. | | П | 8 | |
| Н.контр. | | Бурдин | | | 02.20г. | Чертеж межевания территории М1:500 | ООО "РЕГИОНГАЗ проектное бюро" | | |
| ГИП | | Мошкин | | | 02.20г. | | | | |

Взам. инв.N | Подпись и дата | Инв. N подл.

Формат А2

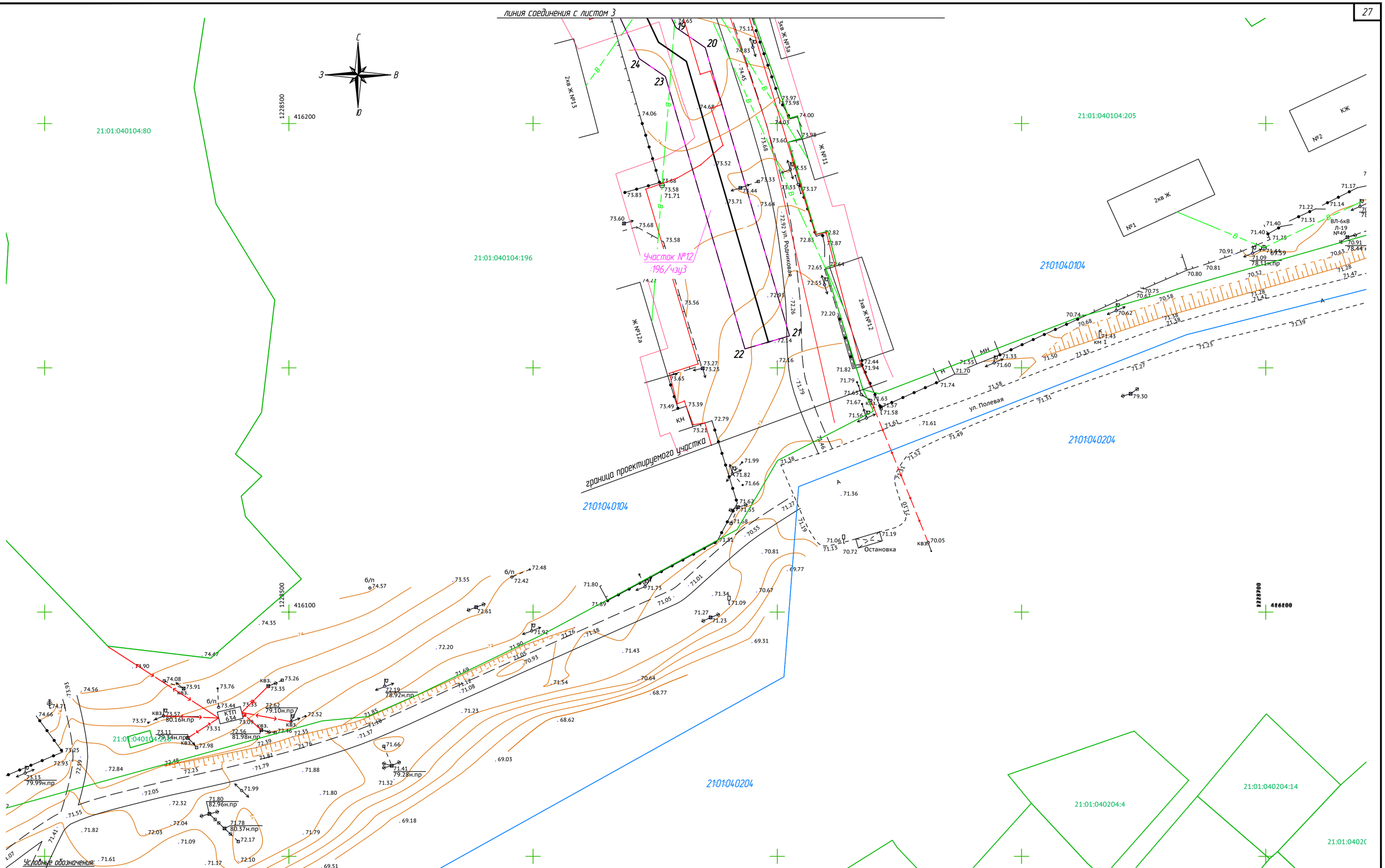


Условные обозначения:

- ось проектируемого объекта
- существующие красные линии
- границы зоны планируемого размещения линейного объекта
- линии отступа от существующих красных линий
- 21:01:040104 — граница кадастрового квартала
- граница образуемого участка
- границы существующих земельных участков
- 21:01:040104:56 — номер земельного участка по данным государственного кадастра недвижимости
- :205/чзу1 — условное обозначение образуемых земельных участков (частей)
- 3 — порядковый номер угловой точки образуемого земельного участка, отводимого во временное пользование
- 3 — порядковый номер угловой точки образуемого земельного участка, отводимого в постоянное пользование

Планируемые красные линии линейного объекта приведены на основании проекта планировки территории линейного объекта.

Согласно статье 36 Градостроительного кодекса РФ п.4 от 29.12.2004г. №190-ФЗ (ред. от 25.12.2018г.) действие градостроительного регламента не распространяется на земельные участки, предназначенные для размещения линейных объектов (или) занятые линейными объектами.

Линии отступа от планируемых красных линий в целях определения мест допустимого размещения объектов капитального строительства принимаются равными планируемым красным линиям.

Образование публичных сервитутов не предусматривается.

Система координат – МСК-21.

Схема расположения листов

лист 5 | лист 4 | лист 3 | лист 6 | лист 2 | лист 1 | лист 7 | лист 8 | лист 9

| Изм. | Кол.уч. | Лист | № док. | Подп. | Дата | 1187-18-034-ПМТ.1 | | | |
|---|---|---|---|---|---|---|---|---|---|
| | | | | | | Документация по внесению изменений в проект планировки и проект межевания территории: "Строительство внутрипоселковых газораспределительных сетей по адресу: Чувашская Республика, Чебоксарский городской округ, пос. Сосновка, мкр. Первомайский | | | |
| Разраб. | | Шарнина | | | 02.20г. | Проект межевания территории | Стадия | Лист | Листов |
| | | | | | | | П | 8 | |
| Проверил | | Бурдин | | | 02.20г. | | | | |
| Н.контр. | | Бурдин | | | 02.20г. | Чертеж межевания территории М1:500 | РЕГИОНГАЗ проектное бюро | | |
| ГИП | | Мошкин | | | 02.20г. | | | | |

Взам. инв.№ | Подпись и дата | Инв. № подл.

Формат А2

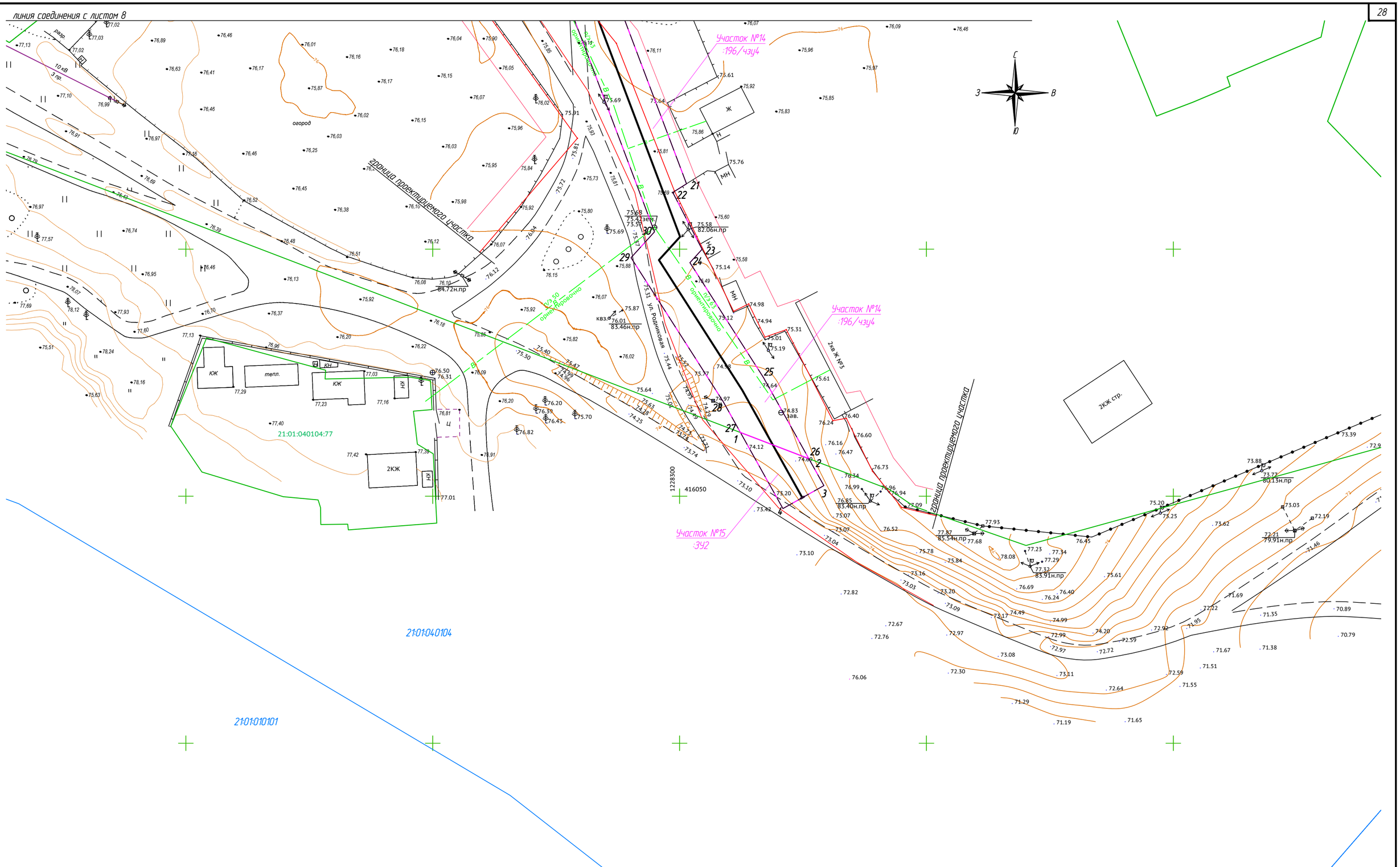


Условные обозначения:

- ось проектируемого объекта
- существующие красные линии
- границы зоны планируемого размещения линейного объекта
- линии отступа от существующих красных линий
- 21:01:040104 — граница кадастрового квартала
- граница образуемого участка
- границы существующих земельных участков
- 21:01:040104:56 — номер земельного участка по данным государственного кадастра недвижимости
- :205/чзу1 — условное обозначение образуемых земельных участков (частей)
- 3 — порядковый номер угловой точки образуемого земельного участка, отводимого во временное пользование
- 3 — порядковый номер угловой точки образуемого земельного участка, отводимого в постоянное пользование

Планируемые красные линии линейного объекта приведены на основании проекта планировки территории линейного объекта.
Согласно статье 36 Градостроительного кодекса РФ п.4 от 29.12.2004г. №190-ФЗ (ред. от 25.12.2018г.) действие градостроительного регламента не распространяется на земельные участки, предназначенные для размещения линейных объектов (или) занятые линейными объектами.
Линии отступа от планируемых красных линий в целях определения мест допустимого размещения объектов капитального строительства принимаются равными планируемым красным линиям.
Образование публичных сервитутов не предусматривается.
Система координат – МСК-21.

Схема расположения листов

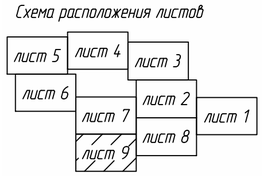


| Изм. | Кол.уч. | Лист | № док | Подп. | Дата |
|---|---|---|---|---|---|
| Разраб. | | Шарнина | | | 02.20г. |
| Проверил | | Бурдин | | | 02.20г. |
| Н.контр. | | Бурдин | | | 02.20г. |
| ГИП | | Мошкин | | | 02.20г. |

1187-18-034-ПМТ.1

Документация по внесению изменений в проект планировки и проект межевания территории: "Строительство внутрипоселковых газораспределительных сетей по адресу: Чувашская Республика, Чебоксарский городской округ, пос. Сосновка, мкр. Первомайский

Проект межевания территории

| Стадия | Лист | Листов |
|---|---|---|
| П | 9 | |

Чертеж межевания территории М1:500

ЧАВУТ РЕГИОНГАЗ проектное бюро

Взам. инв.N | Подпись и дата | Инв. N подл.

Формат А2

Чăваш Республики
Шупашкар хула
администрацийĕ

Чувашская Республика
Администрация
города Чебоксары

**Й Ы Ш Ă Н У**

**П О С Т А Н О В Л Е Н И Е**

11.02.2020 № 276

О подготовке документации по внесению изменений в проект планировки и проект межевания территории для размещения линейного объекта «Строительство внутрипоселковых газораспределительных сетей по адресу: Чувашская Республика, Чебоксарский городской округ, пос. Сосновка, мкр. Первомайский», утвержденные постановлением администрации города Чебоксары от 12.08.2019 № 1948

В соответствии со статьями 41-46 Градостроительного кодекса Российской Федерации, Федеральным законом от 06.10.2003 № 131-ФЗ «Об общих принципах организации местного самоуправления в Российской Федерации», статьей 50 Устава муниципального образования города Чебоксары – столицы Чувашской Республики, решениями Чебоксарского городского Собрания депутатов от 23.12.2014 № 1787 «Об утверждении генерального плана Чебоксарского городского округа, разработанного ОАО «РосНИПИУрбанистики» в 2014 году, и об установлении границ населенных пунктов: п. Северный, п. Сосновка, п. Новые Лапсары, д. Чандрово, г. Чебоксары», от 03.03.2016 № 187 «Об утверждении Правил землепользования и застройки Чебоксарского городского округа, разработанных АО «РосНИПИУрбанистики» в 2015 году», на основании предложения ООО «Удмуртрегионгаз»» от 22.01.2020 № 023-20 (вх. в адм. № 924 от 23.01.2020), администрация города Чебоксары п о с т а н о в л я е т:

1. Принять предложение ООО «Удмуртрегионгаз» о подготовке документации по внесению изменений в проект планировки и проект межевания территории для размещения линейного объекта «Строительство

110-3

Приложение 1

внутрипоселковых газораспределительных сетей по адресу: Чувашская Республика, Чебоксарский городской округ, пос. Сосновка, мкр. Первомайский», утвержденные постановлением администрации города Чебоксары от 12.08.2019 № 1948, в соответствии со схемой границ территории для внесения изменений в документацию по планировке территории, являющейся приложением к настоящему постановлению.

2. ООО «Удмуртрегионгаз»:

2.1. Приступить к подготовке документации по внесению изменений в проект планировки и проект межевания территории для размещения линейного объекта «Строительство внутрипоселковых газораспределительных сетей по адресу: Чувашская Республика, Чебоксарский городской округ, пос. Сосновка, мкр. Первомайский», утвержденные постановлением администрации города Чебоксары от 12.08.2019 № 1948.

2.2. Направить подготовленную документацию по внесению изменений в проект планировки и проект межевания территории для размещения линейного объекта «Строительство внутрипоселковых газораспределительных сетей по адресу: Чувашская Республика, Чебоксарский городской округ, пос. Сосновка, мкр. Первомайский», утвержденные постановлением администрации города Чебоксары от 12.08.2019 № 1948, на рассмотрение в администрацию города Чебоксары.

3. Установить, что со дня опубликования настоящего постановления физические или юридические лица вправе представлять в администрацию города Чебоксары свои предложения о порядке, сроках подготовки и содержании документации по внесению изменений в проект планировки и проект межевания территории для размещения линейного объекта «Строительство внутрипоселковых газораспределительных сетей по адресу: Чувашская Республика, Чебоксарский городской округ, пос. Сосновка, мкр. Первомайский», утвержденные постановлением администрации города Чебоксары от 12.08.2019 № 1948, по адресу: г.Чебоксары, ул. К. Маркса, 36.

4. Управлению архитектуры и градостроительства администрации города Чебоксары обеспечить проверку документации по внесению изменений в проект планировки и проект межевания территории для размещения линейного объекта «Строительство внутрипоселковых газораспределительных сетей по адресу: Чувашская Республика, Чебоксарский городской округ, пос. Сосновка, мкр. Первомайский», утвержденные постановлением администрации города Чебоксары от 12.08.2019 № 1948, согласование и утверждение ее в установленном порядке.

5. Управлению информации, общественных связей и молодежной политики администрации города Чебоксары опубликовать настоящее постановление в средствах массовой информации в течение трех дней со дня его подписания и разместить на официальном сайте города Чебоксары в сети «Интернет».

6. Настоящее постановление вступает в силу со дня его официального опубликования.

7. Контроль за исполнением настоящего постановления возложить на заместителя главы администрации города Чебоксары по вопросам архитектуры и градостроительства И.Л. Кучерявого.

Глава администрации города Чебоксары А.О. Ладыков

Верно:
Начальник отдела делопроизводства
А.Г. Николаева

ема границ для внесения изменений в документацию по планировке т
азмещения линейного объекта «Строительство внутрипоселковых газо
по адресу: Чувашская Республика, Чебоксарский городской округ, пос.(
мкр. Первомайский»

ерритории для
распределительных сетей
Сосновка,

Приложение к постановлению администрации
города Чебоксары от 11.02.2020 № 276

границы подготовки документации по внесению изменений в проект планировки и межевания территории

* подлежит уточнению при разработке проекта

Приложение 2

**ЧĂВАШ РЕСПУБЛИКИН ÇУТ ÇАНТАЛĂК РЕСУРСӖСЕН ТАТА ЭКОЛОГИ МИНИСТЕРСТВИ**

**МИНИСТЕРСТВО ПРИРОДНЫХ РЕСУРСОВ И ЭКОЛОГИИ ЧУВАШСКОЙ РЕСПУБЛИКИ**

**МИНПРИРОДЫ ЧУВАШИИ**

Ленинградская ул., д. 33, г. Чебоксары,
Чувашская Республика, 428021,
тел. (8352) 56-52-80, факс: (8352) 62-73-83,
e-mail minpriroda@cap.ru
www.minpriroda.cap.ru
ОКПО 54080952, ОКОГУ 23250, ИНН 2128039728,
ОГРН 1022101141700, КПП 213001001

06.02.2020 № 12/30-1366

На № _____ от_____

Общество с ограниченной ответственностью «Удмуртрегионгаз»

ул. 9-е Января, д. 179, г. Ижевск, 426060

Рассмотрев письма от 17 января 2020 г. № 024-20, от 30 января 2020 г. № 058-20 Министерство природных ресурсов и экологии Чувашской Республики сообщает, что согласно представленным Вами координатам и схеме проектируемый объект: «Строительство внутрипоселковых газораспределительных сетей по адресу: Чувашская Республика, Чебоксарский городской округ, пос. Сосновка, мкр. Первомайский» не входит в состав земель лесного фонда.

Заместитель министра

Подлинник электронного документа,
подписанного ЭП,
хранится в системе электронного документооборота
органов власти Чувашской Республики.

**СВЕДЕНИЯ О СЕРТИФИКАТЕ ЭП**

Сертификат 5D7E255AFAFBA4FEE1D7D219C9652F8EA7CA863
Владелец **Трофимова Марина Николаевна**
Действителен с 14.10.2019 по 14.01.2021

М.Н. Трофимова

Мария Николаевна Афанасьева
(8352) 56-52-80, доб. 1772