

1.2. Внесение изменений в Правила землепользования и застройки Чебоксарского городского округа, разработанные АО «РосНИПИУрбанистики» в 2015 году, утвержденные решением Чебоксарского городского Собрания депутатов от 03 марта 2016 г. № 187, в части отображения на карте градостроительного зонирования и карте зон с особыми условиями использования территории производственной зоны (П-1) вместо части зоны специального назначения, связанной с захоронениями (Сп-1) на часть земельного участка ориентировочной площадью 3267 кв. м, **расположенного по адресу: г. Чебоксары**

Заявитель: МБУ «Управление территориального планирования г. Чебоксары» (исх. от 18.10.2019 № 16952)

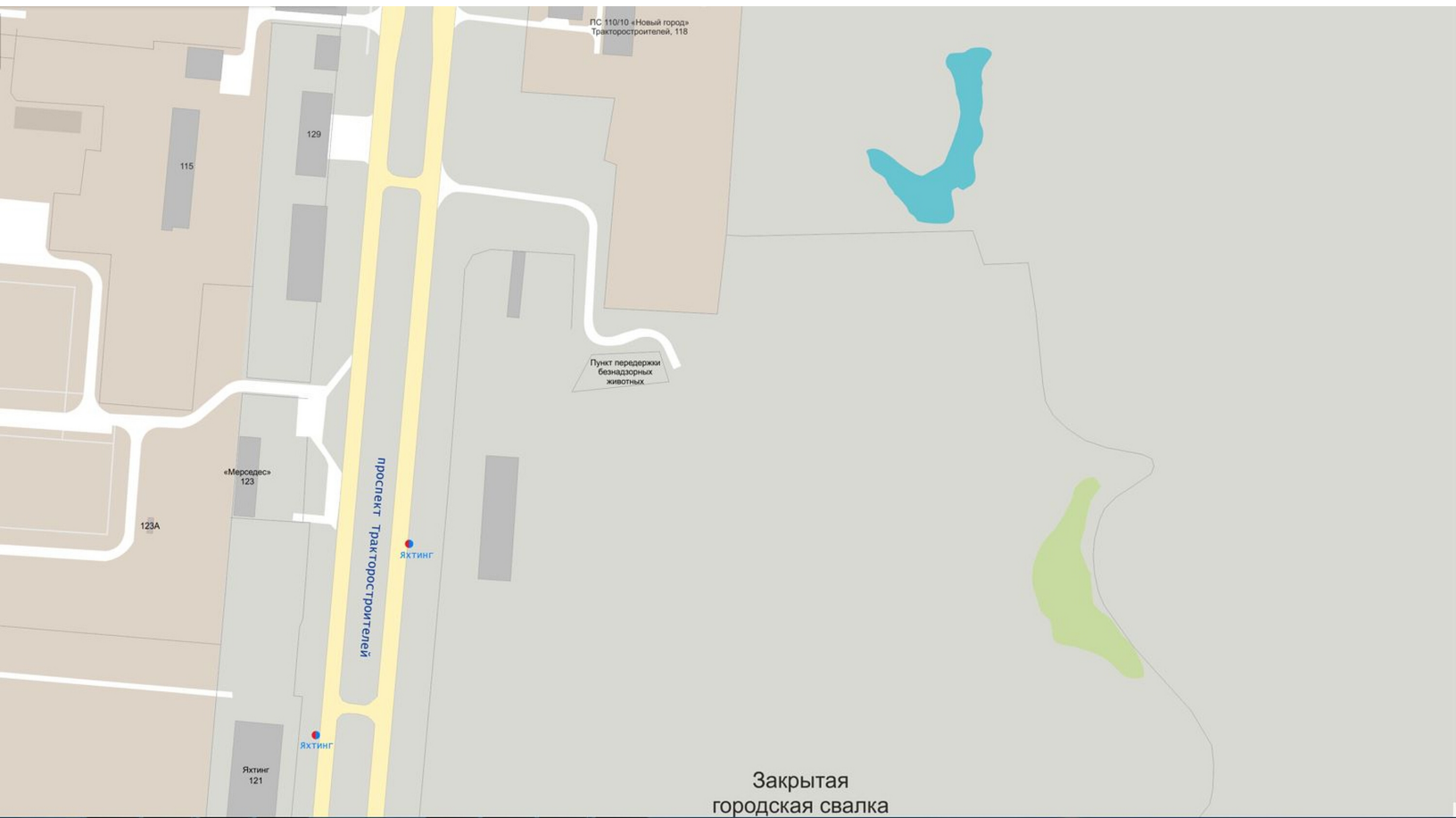
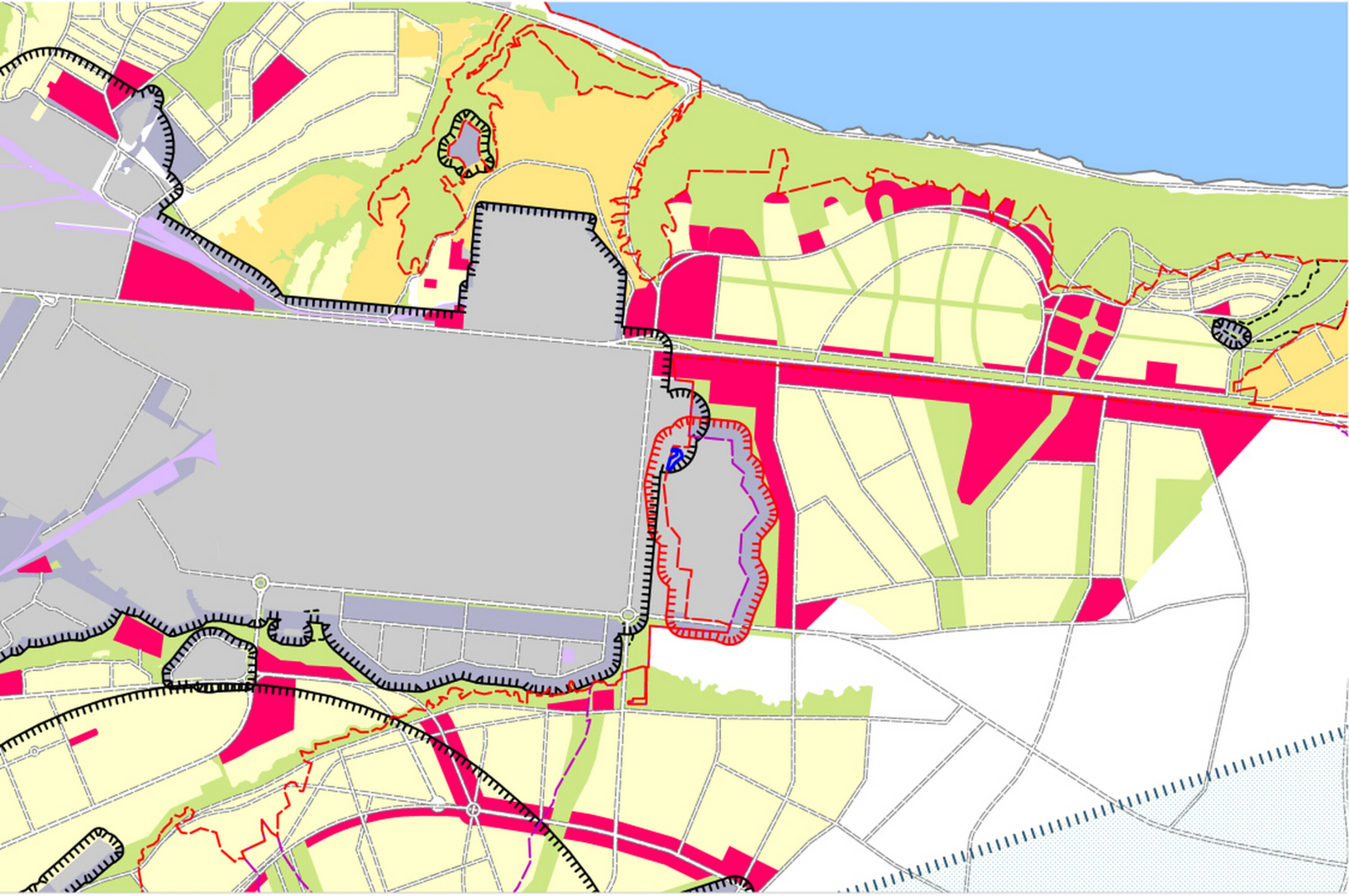




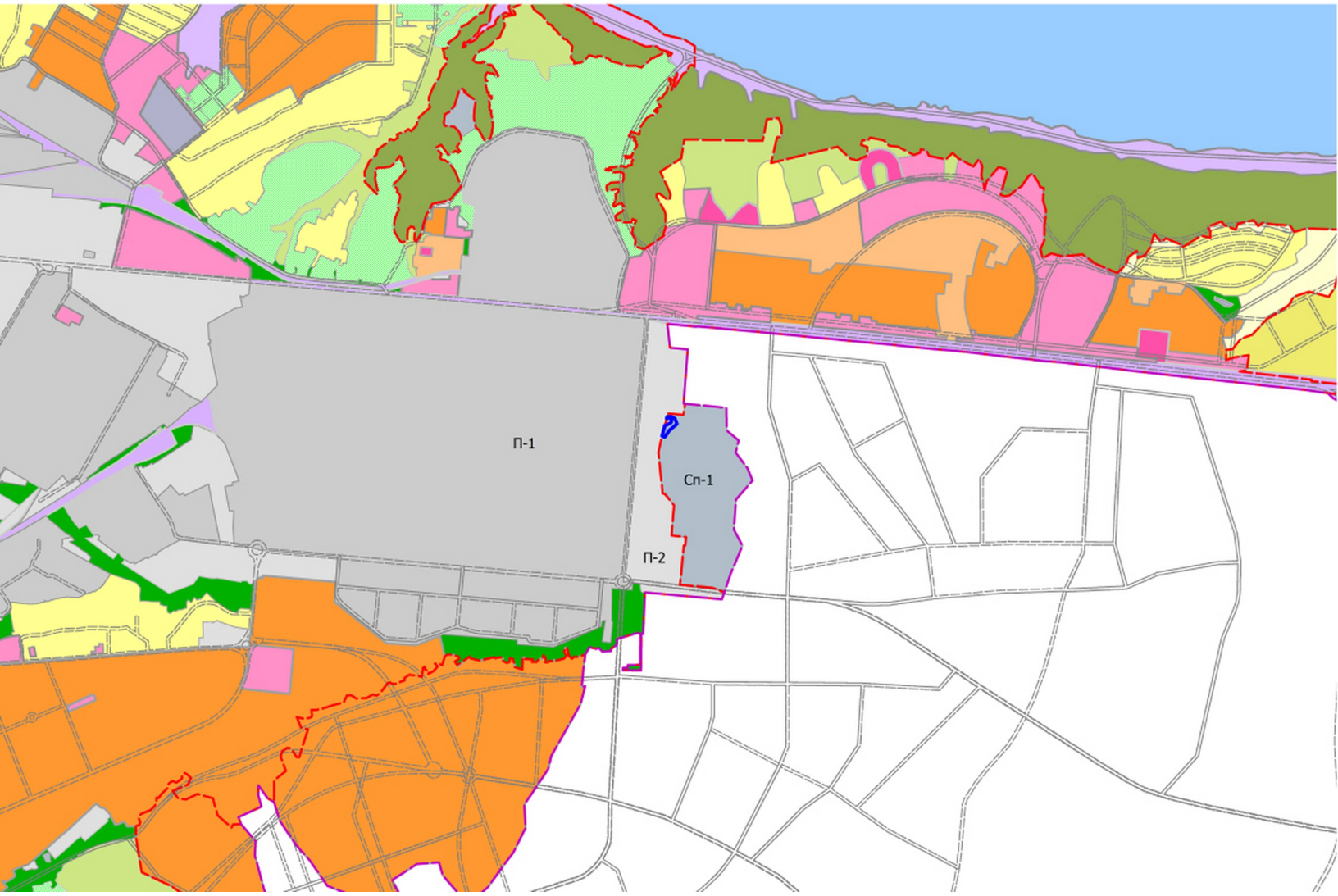
Схема расположения земельного участка на плане города



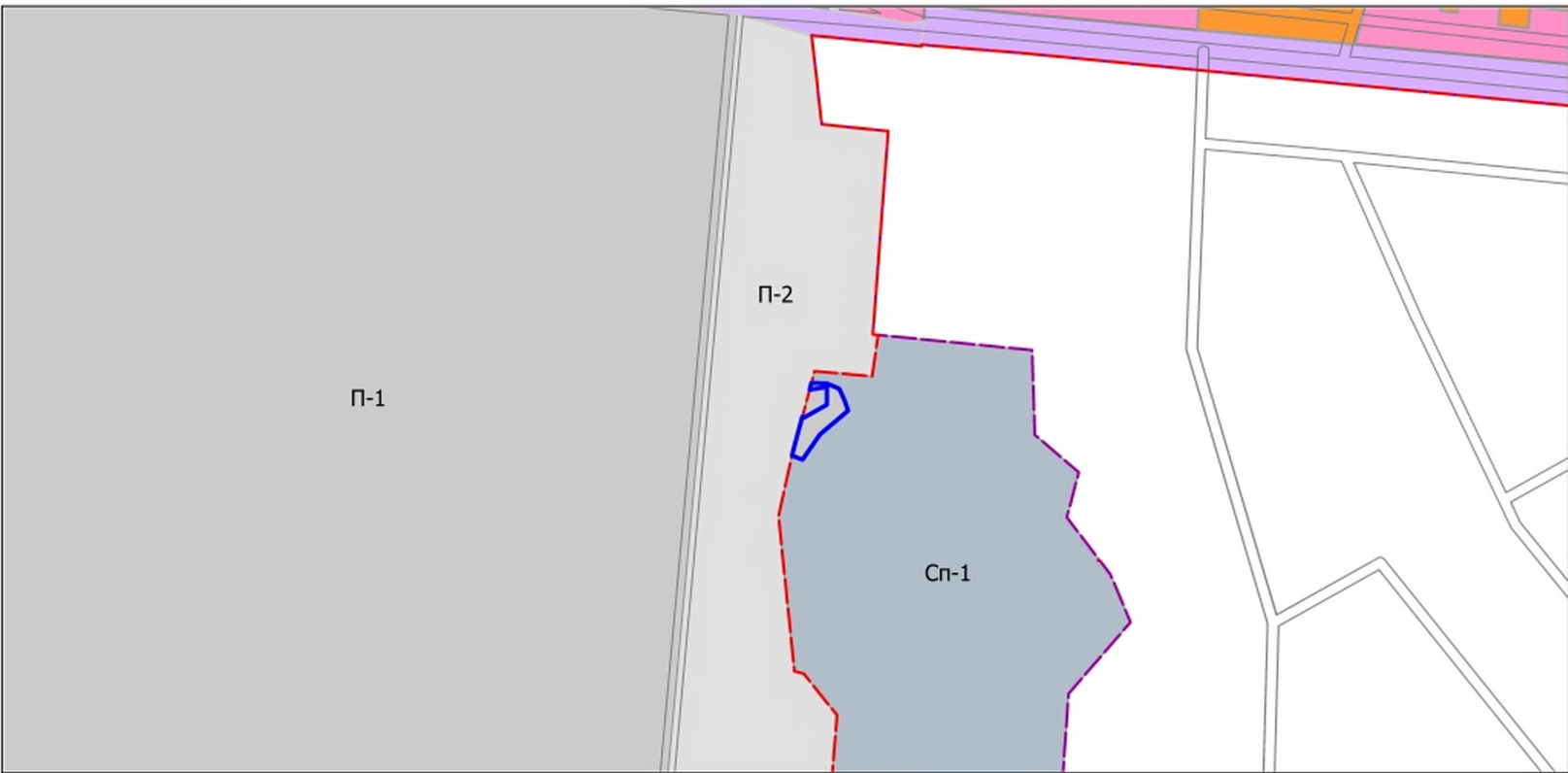
Фрагмент карты функционального зонирования (Генеральный план)



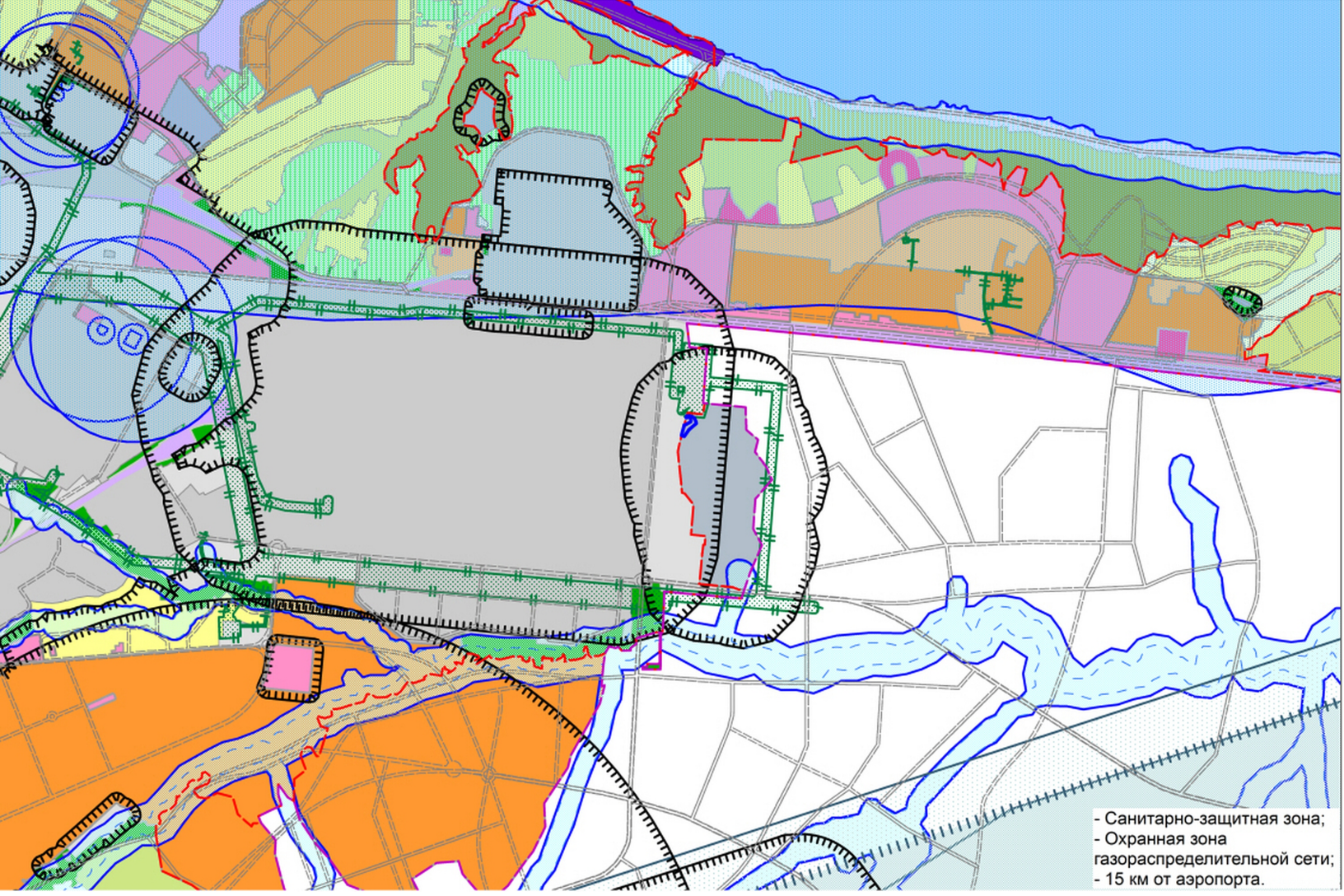
Фрагмент карты градостроительного зонирования (Правила землепользования и застройки)



Приложение № 2

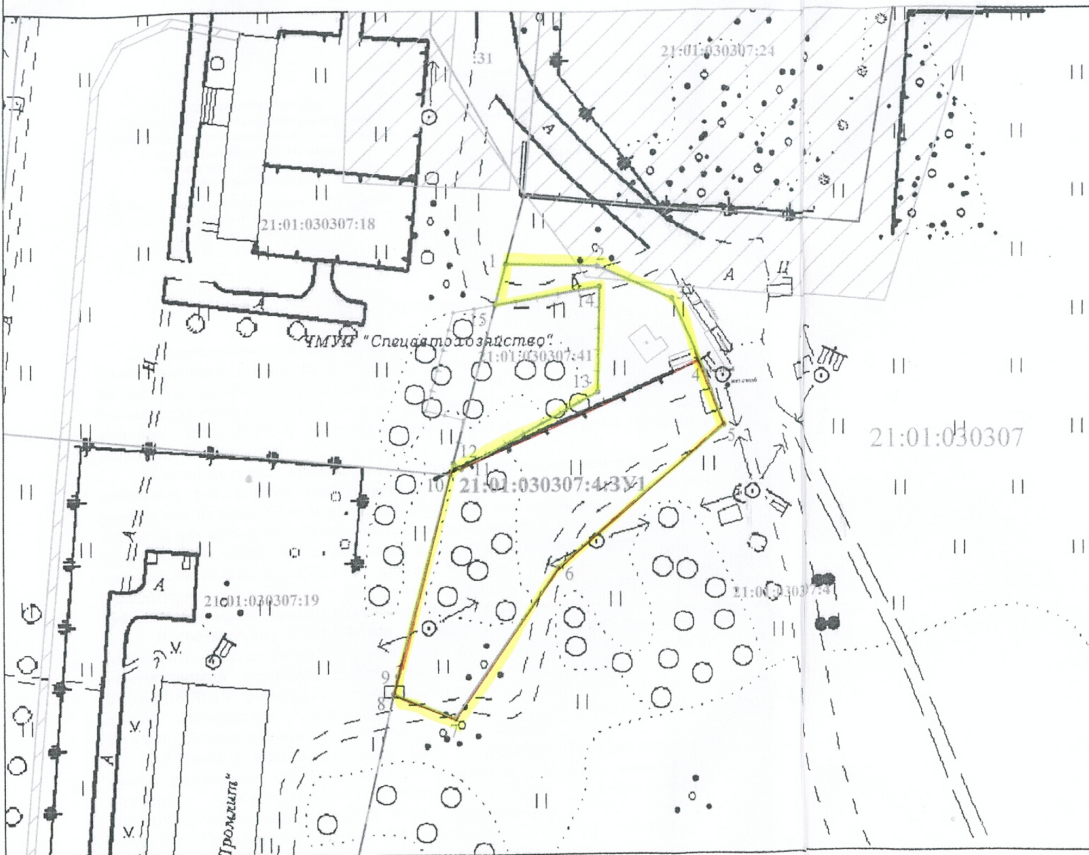


Фрагмент карты зон с особыми условиями использования территории



Кадастровый квартал 21:01:030307

Схема расположения земельного участка или земельных участков на кадастровом плане территории



Утверждена

(выменованное документом об утверждении, включая наименование органов государственной власти или органов местного самоуправления, принявших решение об утверждении схемы или подписавших соглашение о перераспределении земельных участков)

от _____ № _____

Условный номер земельного участка 21:01:030307:4:3У1			
Площадь земельного участка - 3267,0 кв.м.			
Обозначение характерных точек плана	Координаты, м		
	X	Y	Z
1			
2			
3			
4			
5			
6			
7			
8			
9			
10			
11			
12			
13			
14			
15			
1			

Система координат кадастрового округа

Условные обозначения

	Граница участка для закрепления		Границы субъекта, МО, населенного пункта
	Граница участка, стоящего на кадастровом учёте	21:01:030101	Номер кадастрового квартала
	Красная линия		Зона с особыми условиями использования территории
:4	Кадастровый номер земельного участка		
:4:3У1	Надпись образуемого земельного участка		

21-16-14

Полный Дата

Директор Афанасьев С.В.

Исполнитель Майкова М.А.

Заказчик: МБУ "Управление жилищно-коммунального хозяйства и благоустройства"

Цифровой топографический план открытого опубликования в электронном виде, М 1:2000, ООО "Научно-производственное предприятие "Меридиан+", год составления 2008 г.

Адрес: Чувашская Республика - Чувашия, г. Чебоксары

Стация Лист

План размещения М 1:1000

ООО "ЗЕМЛЯ"

