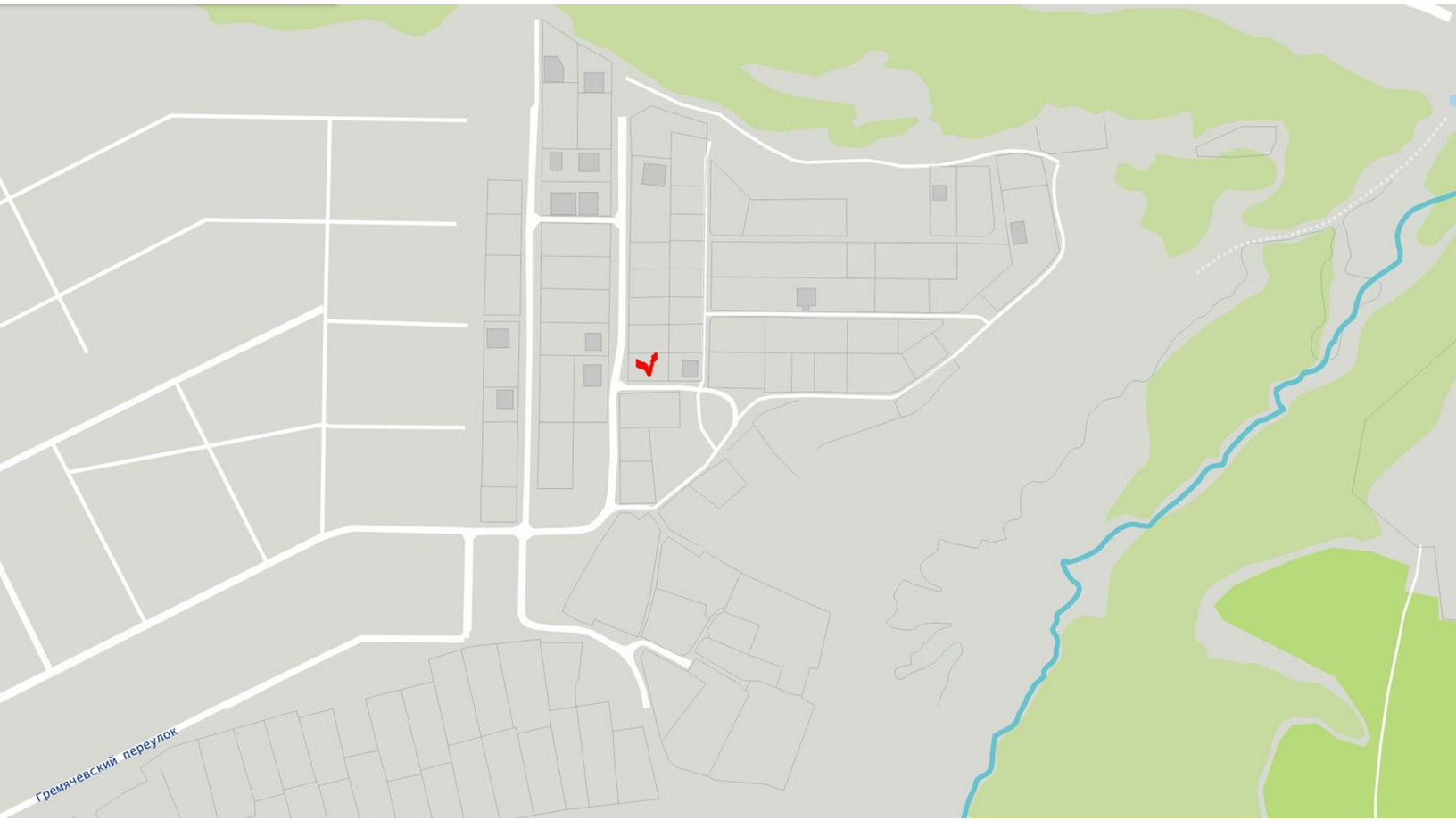


2.1. Внесение изменений в Правила землепользования и застройки Чебоксарского городского округа, разработанные АО «РосНИПИУрбанистики» в 2015 году, утвержденные решением Чебоксарского городского Собрания депутатов от 03 марта 2016 г. № 187, в части отображения на карте градостроительного зонирования и карте зон с особыми условиями использования территории зоны застройки индивидуальными жилыми домами (Ж-1) вместо зоны садоводства, огородничества (СХ-3) на земельный участок с кадастровым номером 21:01:030207:434 площадью 600 кв. м, **расположенного по адресу: г. Чебоксары, СТ «Отрада», участок № 75**

Заявитель: Абрашина Ольга Викторовна
(вх. в адм. от 10.01.2020 № А-101)



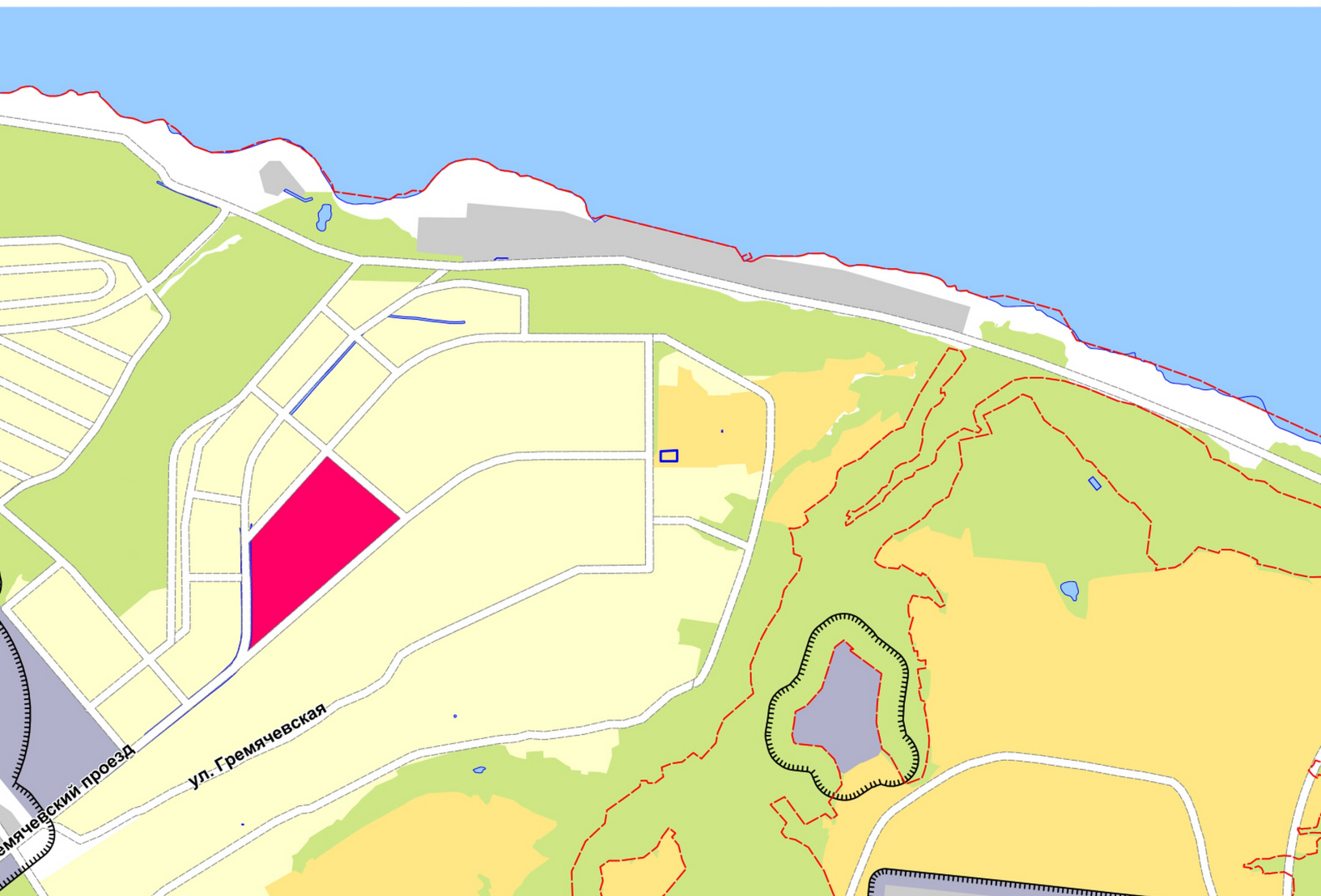
Гремячевский переулок



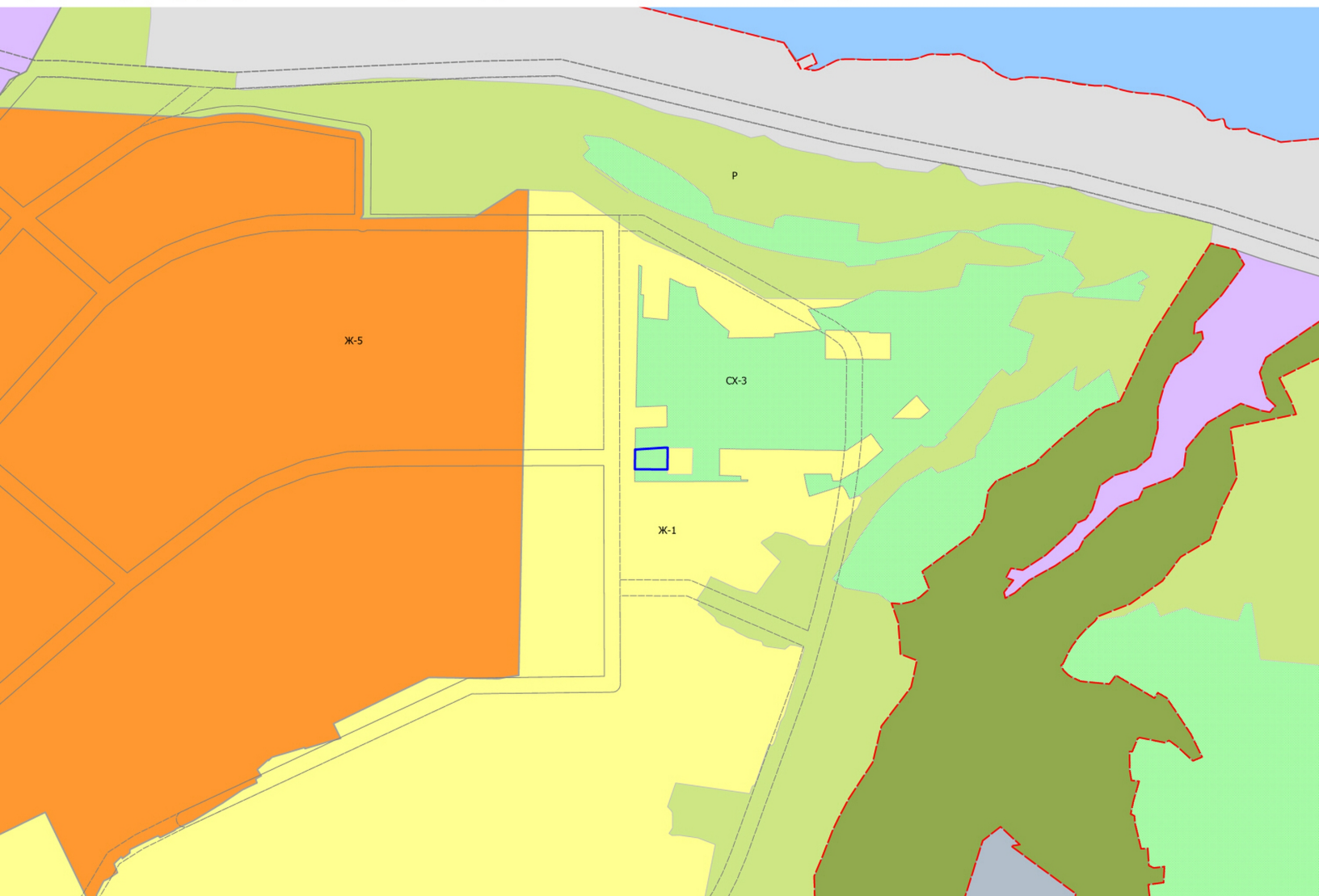
Схема расположения земельного участка на плане города



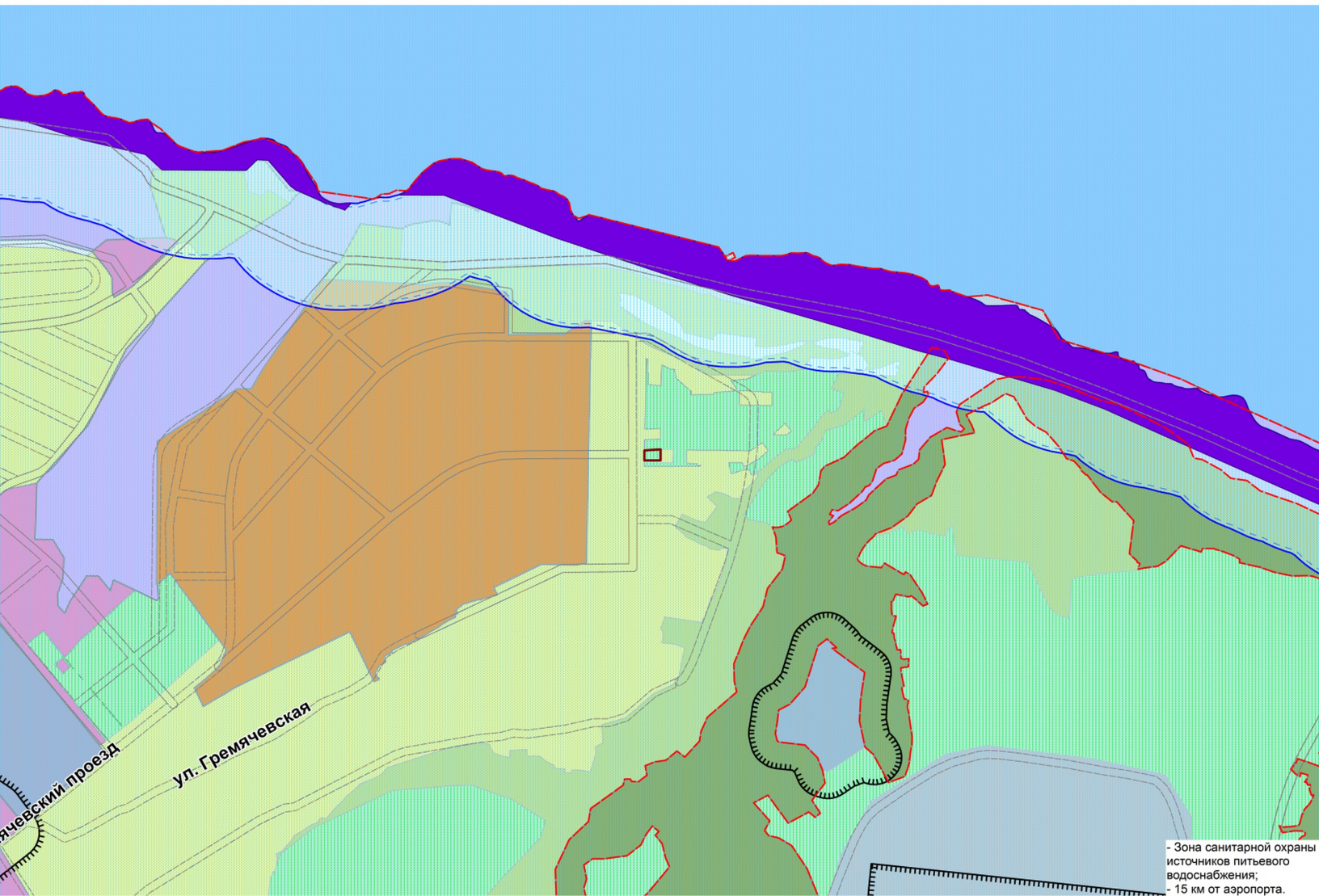
Фрагмент карты функционального зонирования (Генеральный план)

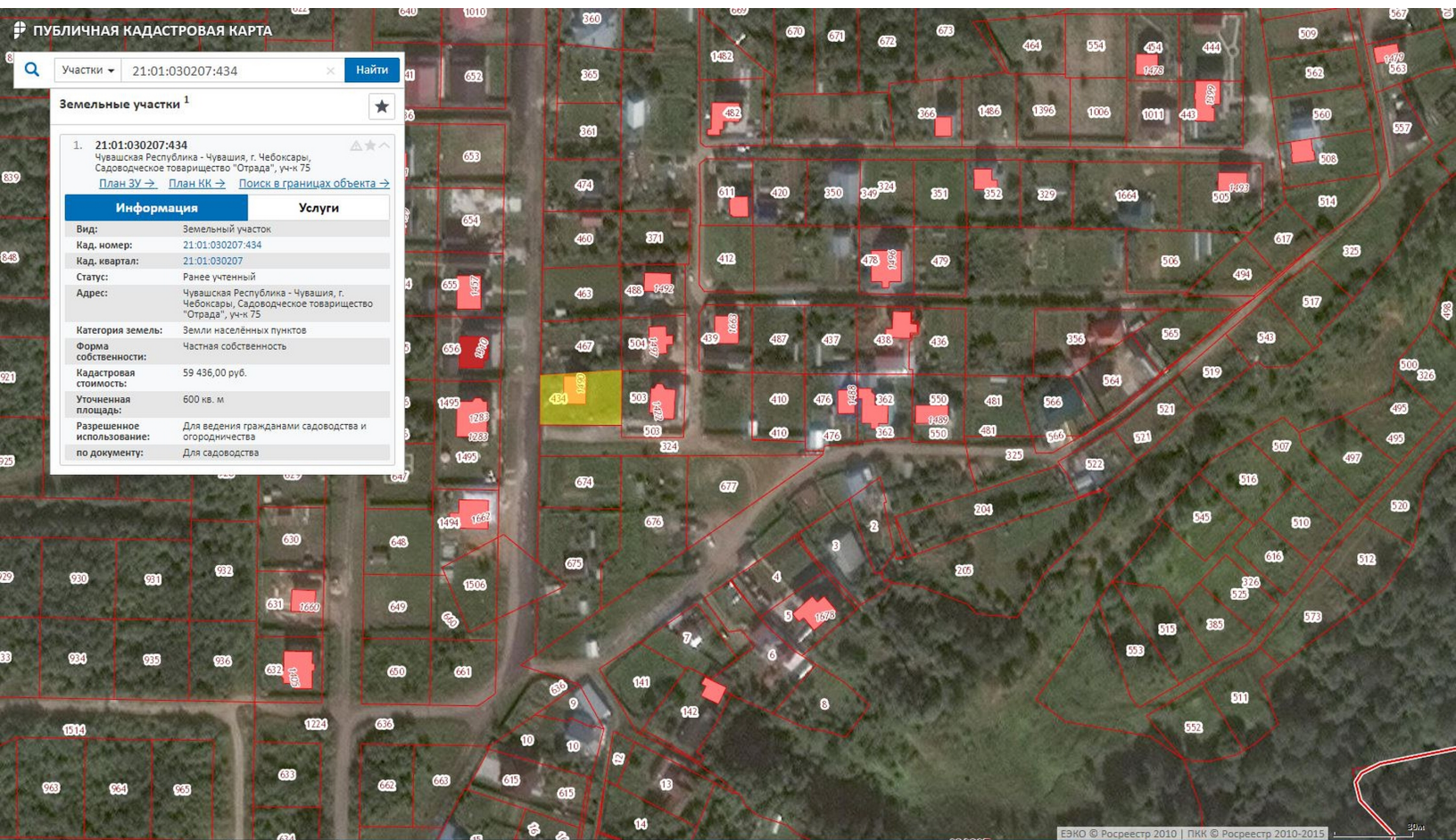


Фрагмент карты градостроительного зонирования (Правила землепользования и застройки)



Фрагмент карты зон с особыми условиями использования территории





ПУБЛИЧНАЯ КАДАСТРОВАЯ КАРТА

Участки 21:01:030207:434

Земельные участки ¹

1. 21:01:030207:434
Чувашская Республика - Чувашия, г. Чебоксары,
Садоводческое товарищество "Отрада", уч-к 75
[План ЗУ](#) → [План КК](#) → [Поиск в границах объекта](#) →

Информация	Услуги
Вид:	Земельный участок
Кад. номер:	21.01.030207:434
Кад. квартал:	21.01.030207
Статус:	Ранее учтенный
Адрес:	Чувашская Республика - Чувашия, г. Чебоксары, Садоводческое товарищество "Отрада", уч-к 75
Категория земель:	Земли населенных пунктов
Форма собственности:	Частная собственность
Кадастровая стоимость:	59 436,00 руб.
Уточненная площадь:	600 кв. м
Разрешенное использование:	Для ведения гражданами садоводства и огородничества
по документу:	Для садоводства