

2.3. Внесение изменений в Правила землепользования и застройки Чебоксарского городского округа, разработанные АО «РосНИПИУрбанистики» в 2015 году, утвержденные решением Чебоксарского городского Собрания депутатов от 03 марта 2016 г. № 187, в части отображения на карте градостроительного зонирования и карте зон с особыми условиями использования территории зоны застройки среднеэтажными жилыми домами (Ж-3) вместо части зоны делового, общественного и коммерческого назначения (О-1) на часть земельного участка ориентировочной площадью 7604 кв. м, **расположенного по адресу:
г. Чебоксары, ул. Шевченко, д. 10**

Заявитель: МБУ «Управление территориального планирования» г. Чебоксары (исх. от 13.011.2020 № Б-16647)

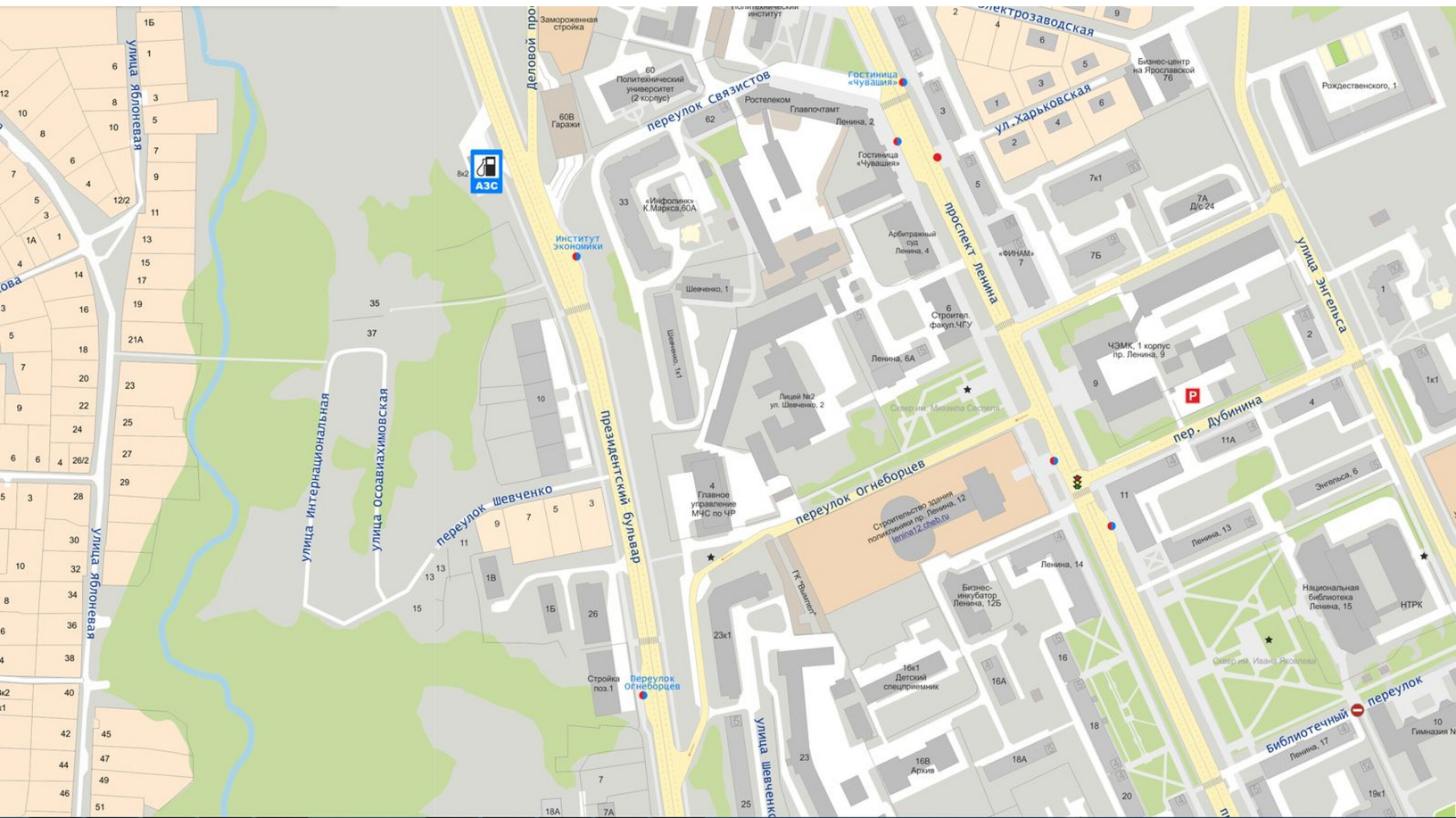
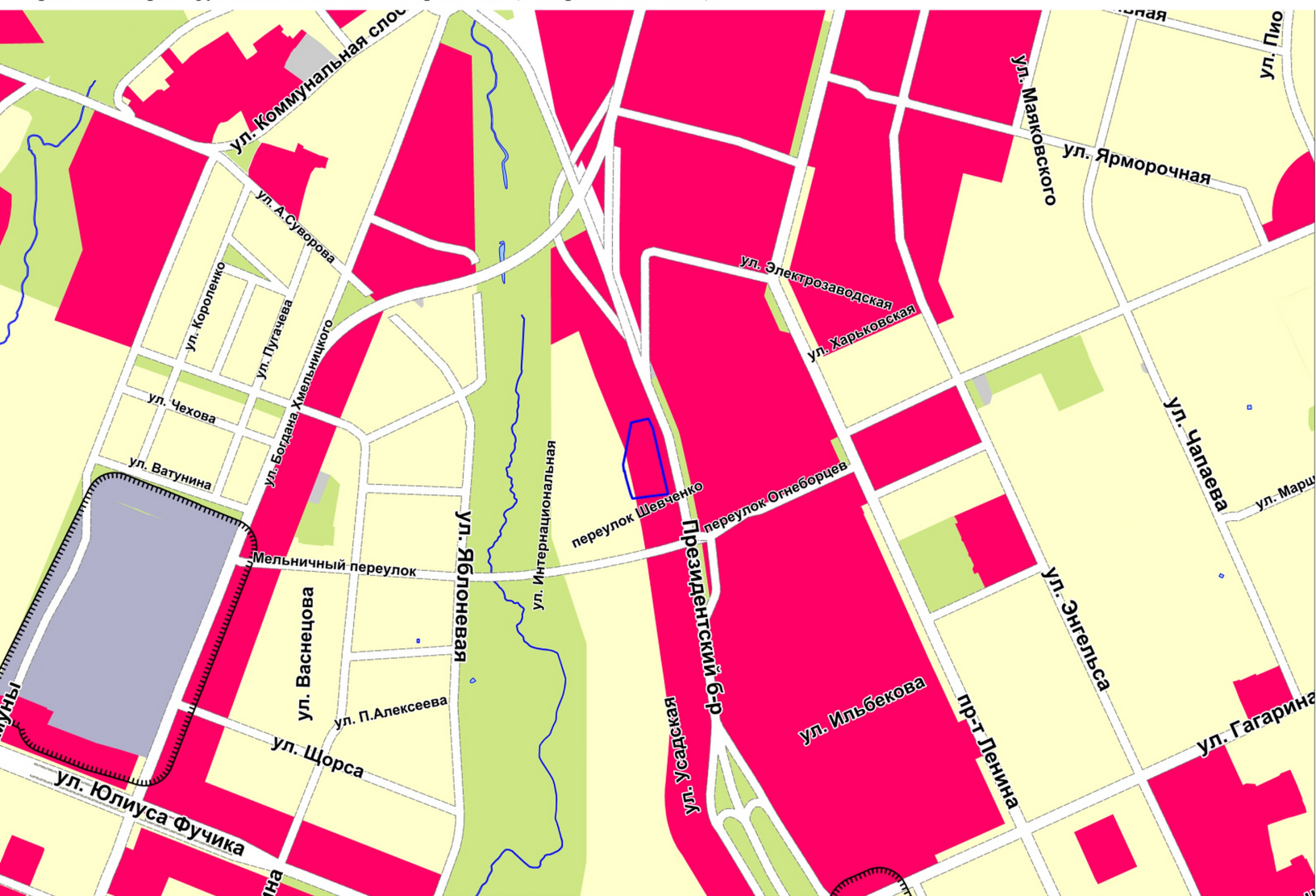




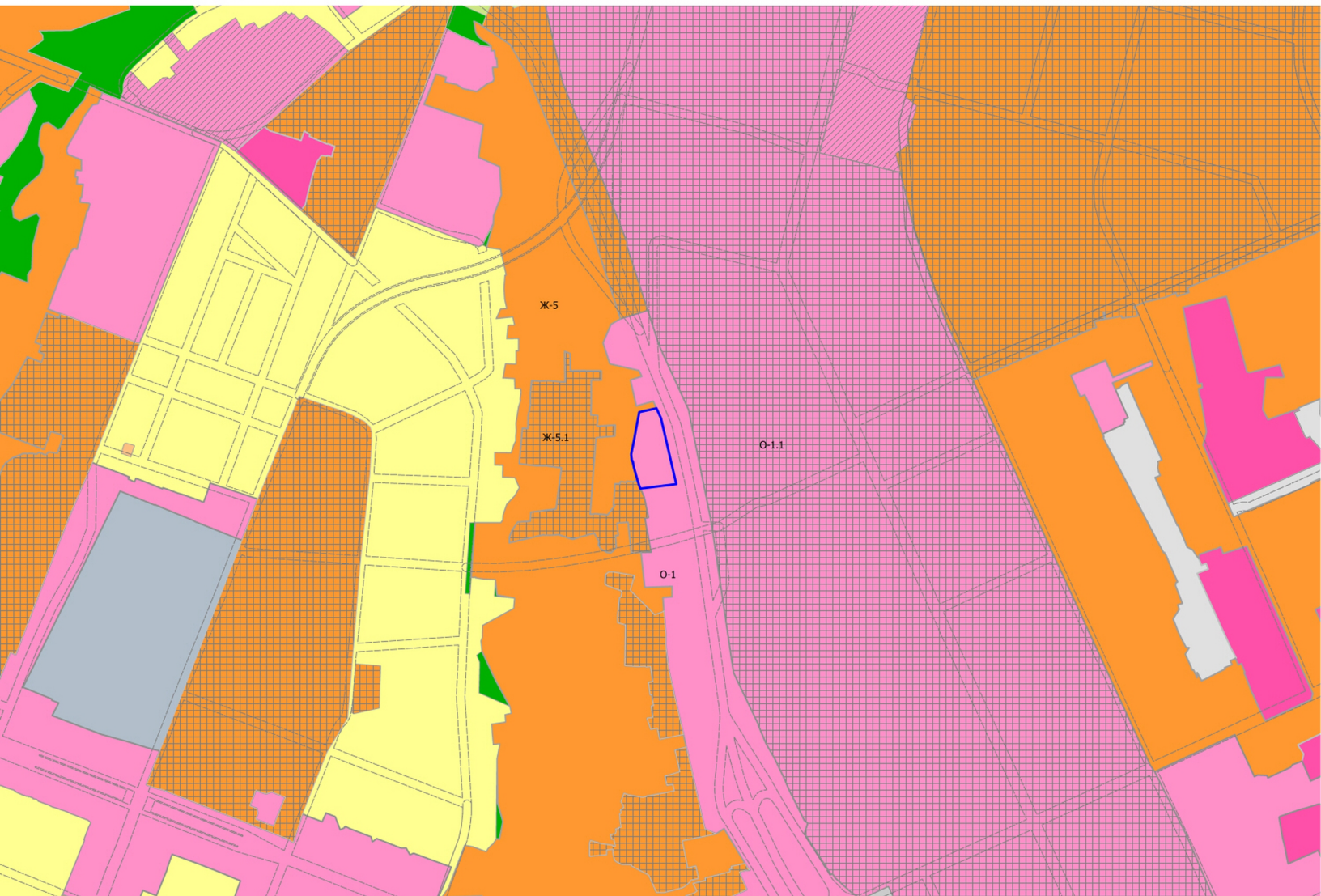
Схема расположения земельного участка на плане города



Фрагмент карты функционального зонирования (Генеральный план)



Фрагмент карты градостроительного зонирования (Правила землепользования и застройки)



Фрагмент карты зон с особыми условиями использования территории

