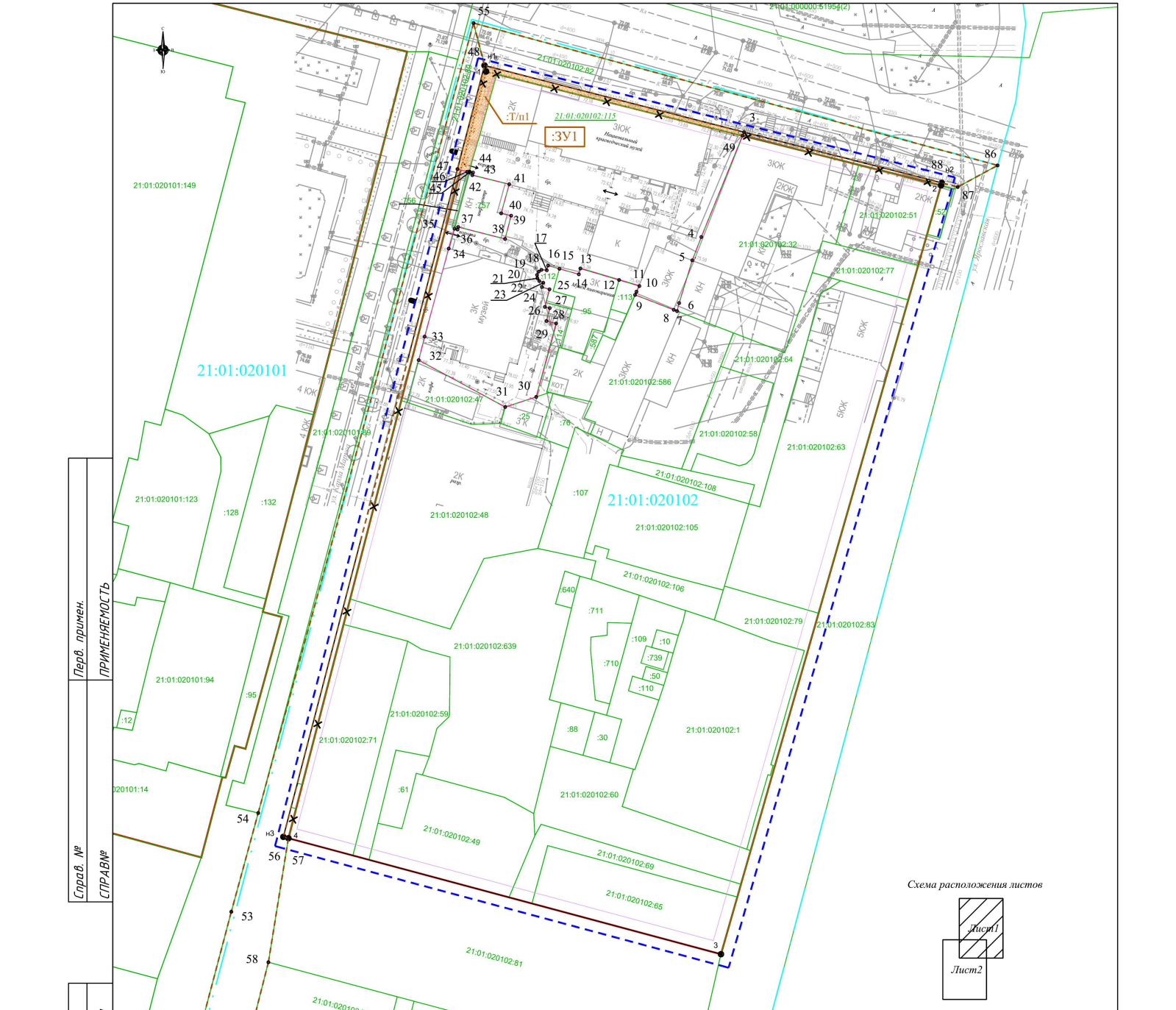


**Проект межевания территории,
ограниченной бульваром Купца Ефремова,
Красной площадью, ул. Ярославской,
ул. Композиторов Воробьевых**



Справ. №
СПРАВКА

Перв. примен.
ПРИМЕНЯЕМОСТЬ

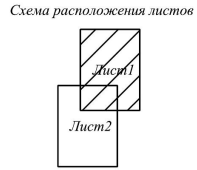
Инв. № подл.
ИНВЕНТАРЬ

Взам. инв. №
ВЗАИМНОВ

Инв. № дубл.
ИНВЕНТАРЬ

Побл. и дата
ДАТА УЧЕТА ДУБЛ

Побл. и дата
ДАТА УЧЕТА

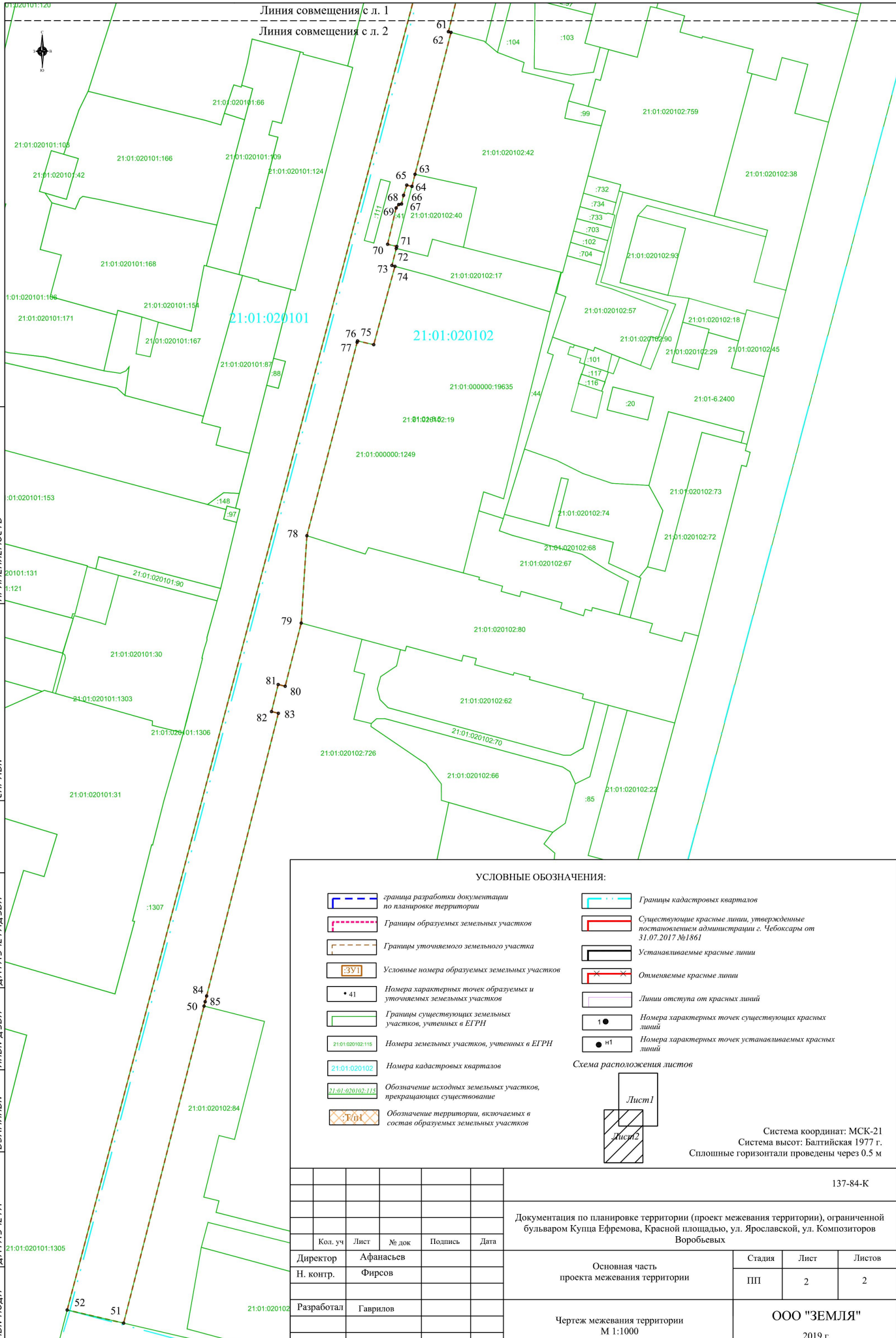


УСЛОВНЫЕ ОБОЗНАЧЕНИЯ:

граница разработки документации по планировке территории	Границы кадастровых кварталов
Границы образуемых земельных участков	Существующие красные линии, утвержденные постановлением администрации г. Чебоксары от 31.07.2017 №1861
Границы уточняемого земельного участка	Устанавливаемые красные линии
Условные номера образуемых земельных участков	Отменяемые красные линии
Номера характерных точек образуемых и уточняемых земельных участков	Линии отступа от красных линий
Границы существующих земельных участков, указанных в ЕГРН	Номера характерных точек существующих красных линий
Номера земельных участков, учтенных в ЕГРН	Номера характерных точек устанавливаемых красных линий
Номера кадастровых кварталов	
Обозначение исходных земельных участков, прекращающих существование	
Обозначение территории, включаемых в состав образуемых земельных участков	

Система координат: МСК-21
Система высот: Балтийская 1977 г.
Сплошные горизонтали проведены через 0,5 м

137-84-К					
Документация по планировке территории (проект межевания территории), ограниченной бульваром Куца Ефремова, Красной площадью, ул. Ярославской, ул. Композиторов Воробьевых					
Изм.	Кол. уч.	Лист	№ док.	Подпись	Дата
				Директор Афанасьев	
				Н. контр. Фирсов	
				Разработал Гаврилов	
Основная часть проекта межевания территории				Стадия	Лист
Чертеж межевания территории М 1:1000				ПП	1
ООО "ЗЕМЛЯ"				Листов	2
2019 г.					



Перв. примен.
ПРИМЕНЯЕМОСТЬ

Справ. №
СПРАВКА

Подп. и дата
ДАТА УЧЕТА ДУБЛ

Инв. № дубл.
ИНВЕНДУБЛ

Взам. инв. №
ВЗАИМЕНЕ

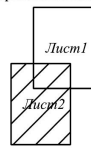
Подп. и дата
ДАТА УЧЕТА

Инв. № подл.
ИНВЕНПОДЛ

УСЛОВНЫЕ ОБОЗНАЧЕНИЯ:

- граница разработки документации по планировке территории
- Границы образуемых земельных участков
- Границы уточняемого земельного участка
- Условные номера образуемых земельных участков
- Номера характерных точек образуемых и уточняемых земельных участков
- Границы существующих земельных участков, учтенных в ЕГРН
- Номера земельных участков, учтенных в ЕГРН
- Номера кадастровых кварталов
- Обозначение исходных земельных участков, прекращающих существование
- Обозначение территории, включаемых в состав образуемых земельных участков
- Границы кадастровых кварталов
- Существующие красные линии, утвержденные постановлением администрации г. Чебоксары от 31.07.2017 №1861
- Устанавливаемые красные линии
- Отменяемые красные линии
- Линии отступа от красных линий
- Номера характерных точек существующих красных линий
- Номера характерных точек устанавливаемых красных линий

Схема расположения листов



Система координат: МСК-21
Система высот: Балтийская 1977 г.
Сплошные горизонталы проведены через 0.5 м

137-84-К							
Документация по планировке территории (проект межевания территории), ограниченной бульваром Кушца Ефремова, Красной площадью, ул. Ярославской, ул. Композиторов Воробьевых							
Кол. уч.	Лист	№ док.	Подпись	Дата	Основная часть проекта межевания территории		
Директор Н. контр.	Афанасьев Фирсов						
Разработал	Гаврилов				Чертеж межевания территории М 1:1000		
					Стадия	Лист	Листов
					ПП	2	2
					ООО "ЗЕМЛЯ" 2019 г.		