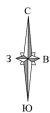


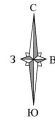
**Внесение изменений в проект межевания территории, **ограниченной улицами Карла Либкнехта, Цветочная, Юннатская** с учетом земельного участка с кадастровым номером **21:01:030706:163**, утвержденный постановлением администрации города Чебоксары от 17 апреля 2019 года № 820**

# ЧЕРТЕЖ МЕЖЕВАНИЯ ТЕРРИТОРИИ



<i>Заказчик: Алексей В.Г.</i>					
<i>Документация по внесению изменений в проект межевания территории, ограниченной улицами Карла Либкнехта, Цветочная, Виноградная, с учетом земельного участка с кадастровым номером 21-01-030706-163, утвержденный постановлением администрации города Челябинска от 17.04.2019 г. № 870</i>					
<i>Изм.</i>	<i>Кол-во</i>	<i>Лист</i>	<i>№ док.</i>	<i>Подпись</i>	<i>Дата</i>
Инженер	Моложина А.С.				08.2019
Нач. отдела	Кириллова А.В.				08.2019
Ген. директор	Токмолаева Л.И.				08.2019
Проект межевания территории					Стадия
Основная часть					Лист
Чертеж межевания территории					Листов
М 1:2000					ООО "НПП "Инженер"

# ЧЕРТЕЖ МЕЖЕВАНИЯ ТЕРРИТОРИИ




















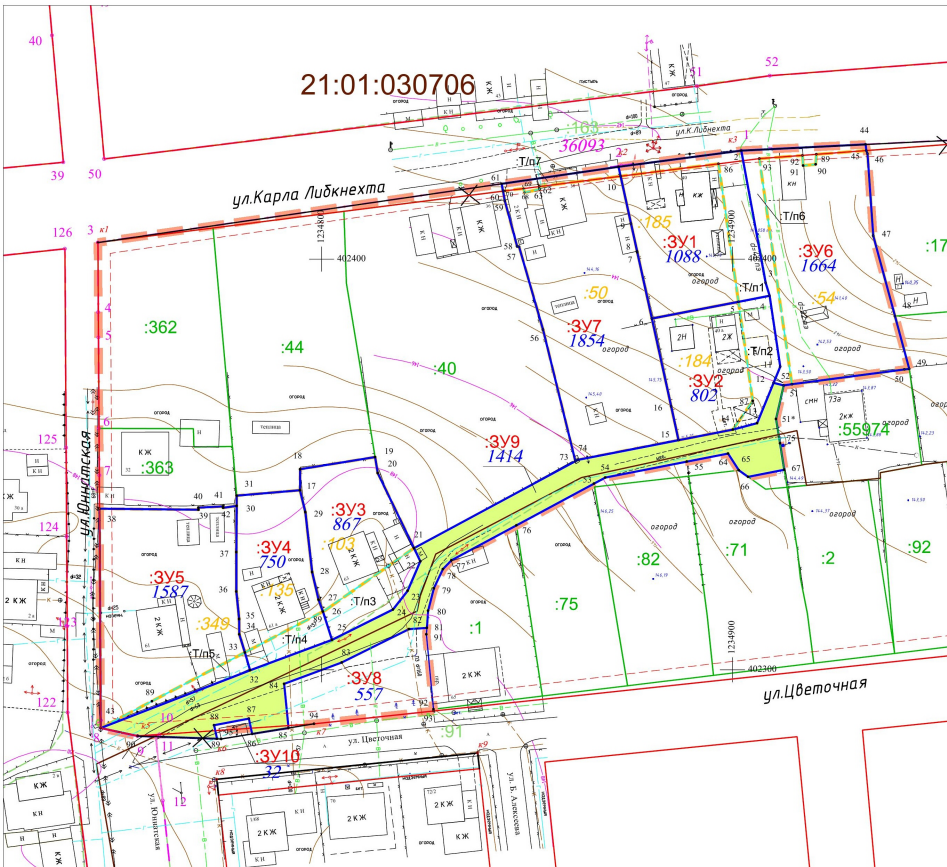
21:01:030706

ул. Карла Либкнехта

ул. Цветочная

## Условные обозначения:

-  Граница территории, в отношении которой предусмотрено внесение изменений
-  Граница кадастрового квартала
-  Красные линии существующие
-  Красные линии проектируемые
-  Красные линии отменяемые
-  Линия регулирования застройки
-  Граница образуемого земельного участка
-  Граница учтенного в ЕГРН земельного участка, преобразуемого в процессе межевания
-  Граница учтенного в ЕГРН земельного участка, в отношении которого предусмотрено уточнение границ
-  Уточняемая часть границы земельного участка
-  Уточняемая часть границы земельного участка с КН<sup>№</sup> 21:01:030707:91
-  Граница части формируемого земельного участка
-  Земельный участок внутри красных линий для осуществления прохода (проезда)
-  :ЗУ1 819 Номер и площадь формируемого земельного участка
-  :163 36093 Номер и площадь уточняемого земельного участка
-  31 Поворотные точки формируемых земельных участков
-  к1 Поворотные точки проектируемой красной линии



					Заказчик: Алексеев В.Г.				
					документация по внесению изменений в проект межевания территории, ограниченной улицами Карла Либкнехта, Цветочная, Южная, с учетом земельного участка с кадастровым номером 21:01:030706:163, утвержденный постановлением администрации города Челябинска от 17.04.2019 г. № 8/20				
Изм.	Кол.ч.	Лист	№ док.	Подпись	Дата	Проект межевания территории	Стадия	Лист	Листов
Инженер		Моложина А.С.			08.2019	Основная часть	ПТ	2	2
Нач. отдела		Кириллова А.В.			08.2019				
Ген. директор		Токмолова Л.И.			08.2019	Чертеж межевания территории	ООО "НПП "Инженер"		
						М 1:1000			