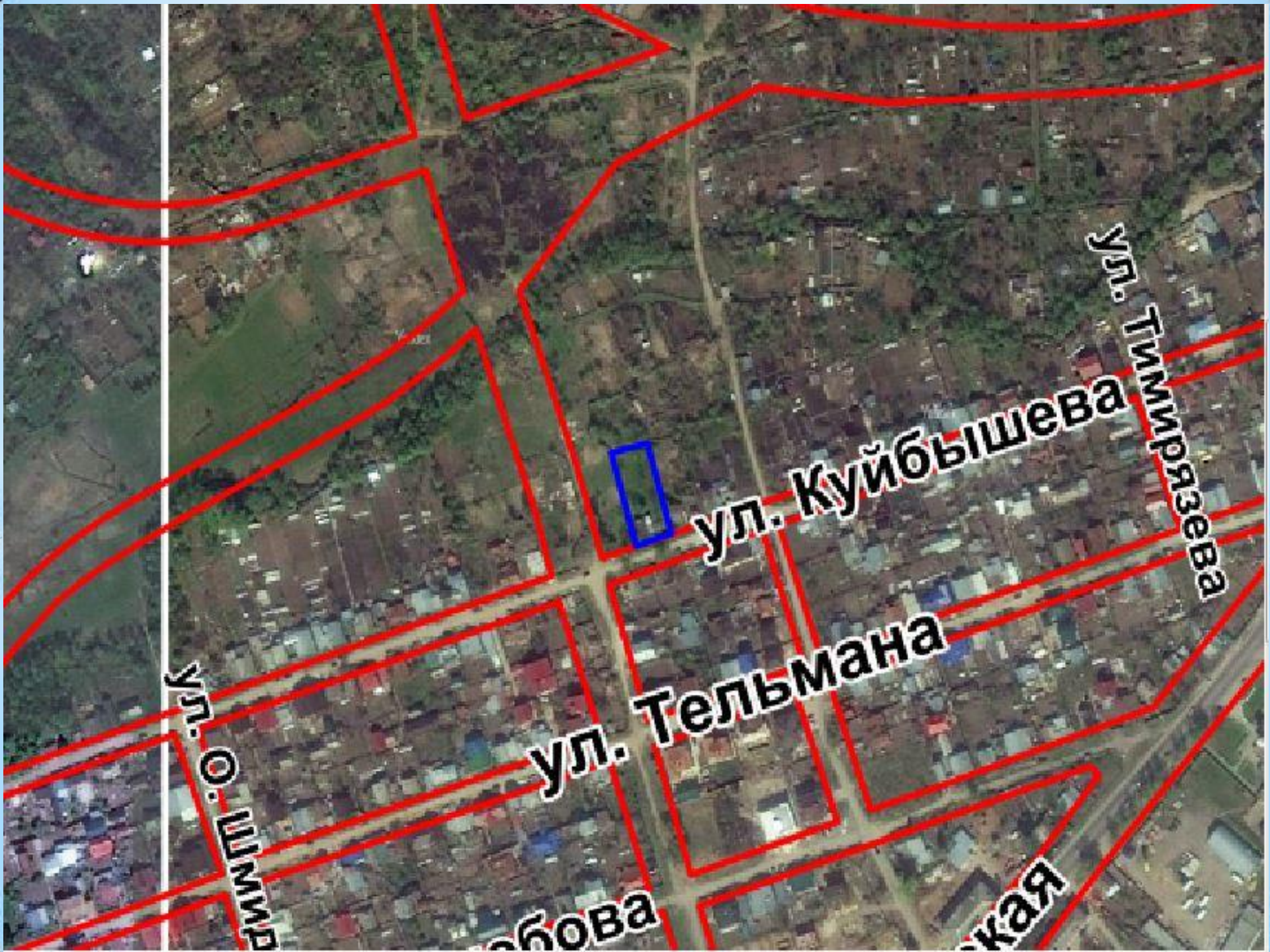


7. Предоставление разрешения на отклонение от предельных параметров разрешенного строительства, реконструкции объекта капитального строительства - индивидуального жилого дома, в границах земельного участка с кадастровым номером 21:01:010602:12, расположенного по адресу: г. Чебоксары, ул. Куйбышева, д. 44, в части уменьшения минимального отступа от границ земельного участка с юго-восточной стороны с 3 м до 2,88 м, с юго-западной стороны с 3 м до 2,25 м.

**Заявитель: Зверев Павел Евгеньевич
(вх. в адм. от 24.08.2020 № 3-9015)**

Схема расположения земельного участка на плане города





ул. О. ШМИД

бובה

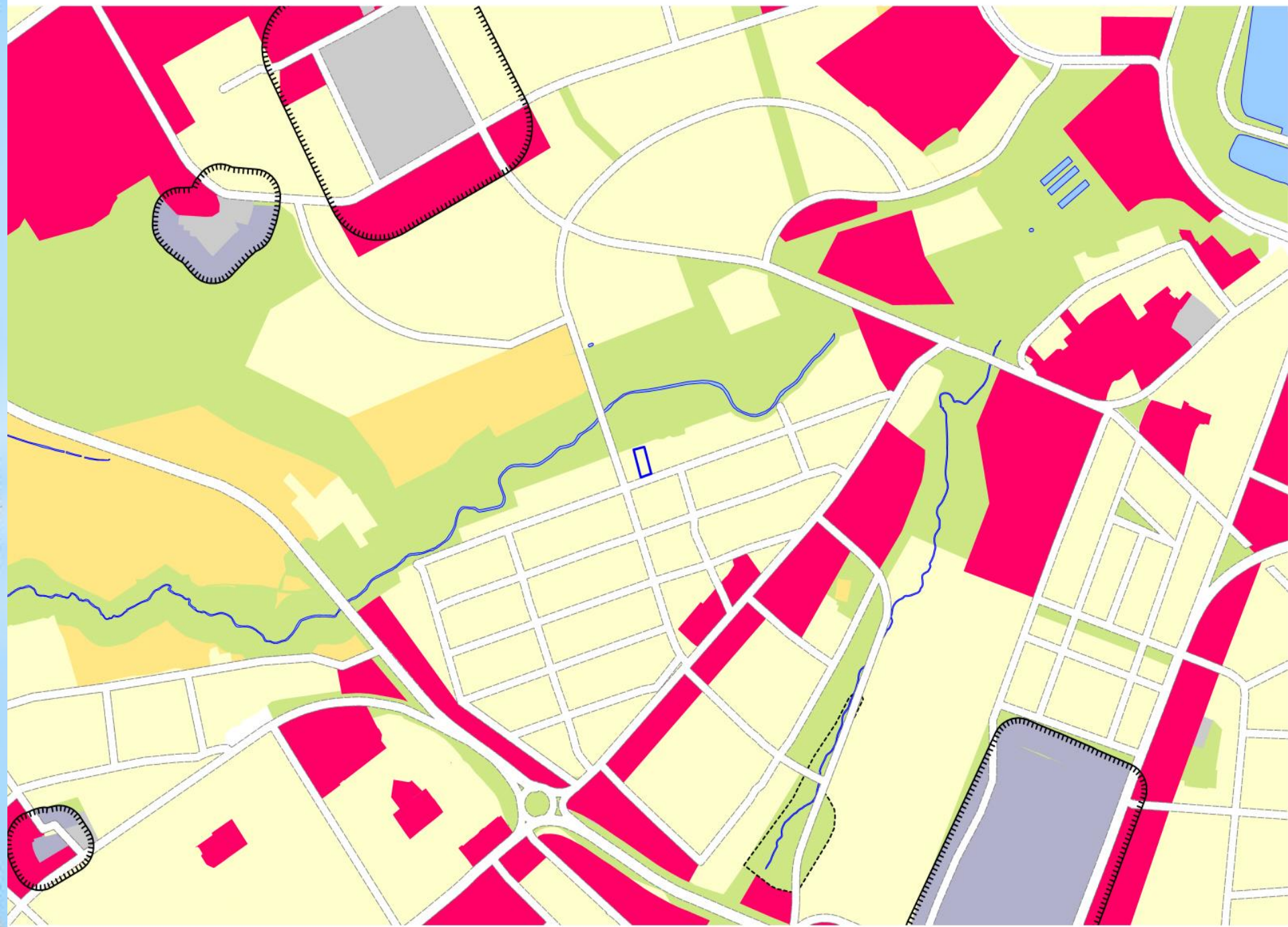
ул. Тельмана

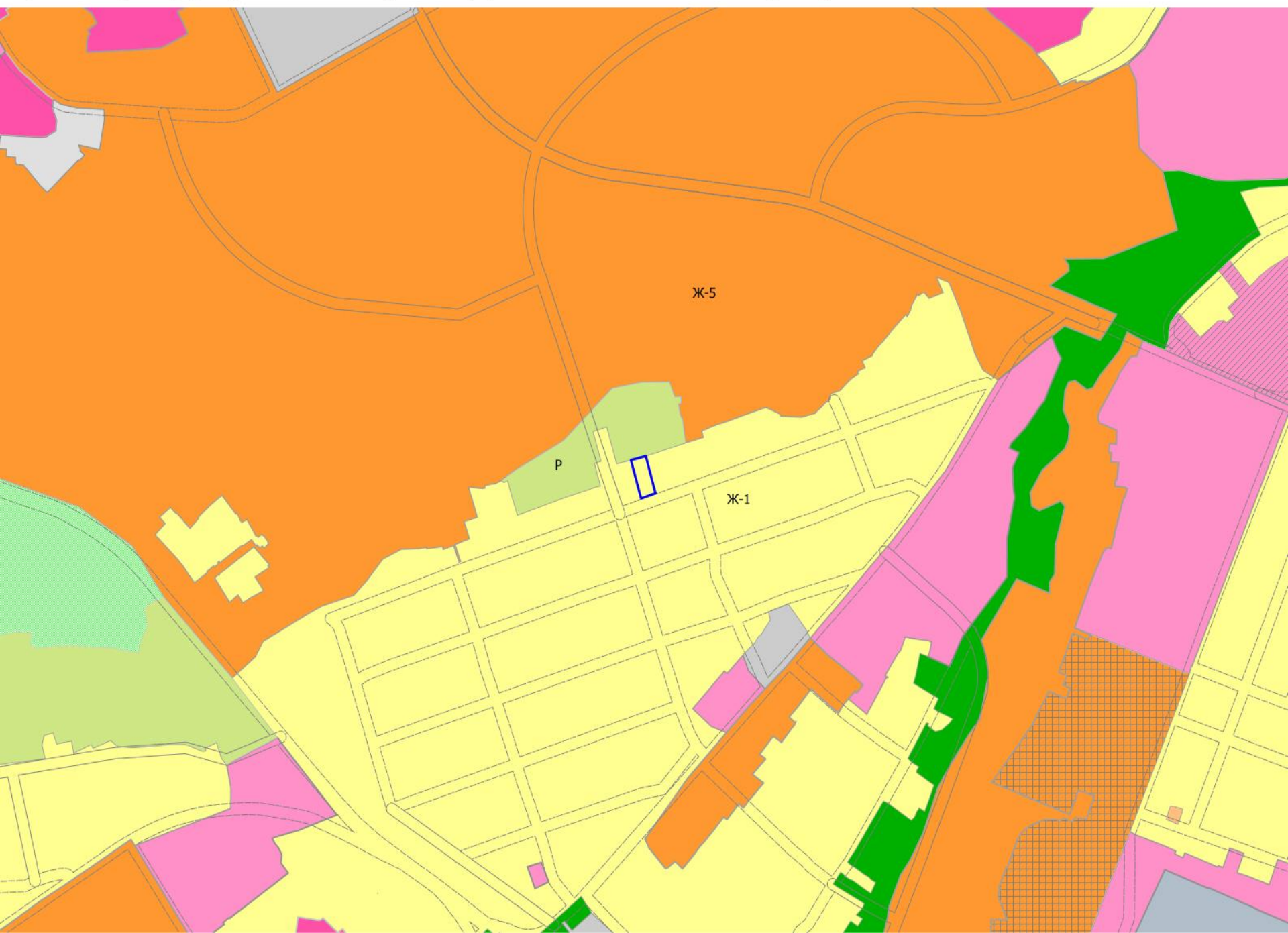
ул. Куйбышева

ул. Тимирязева

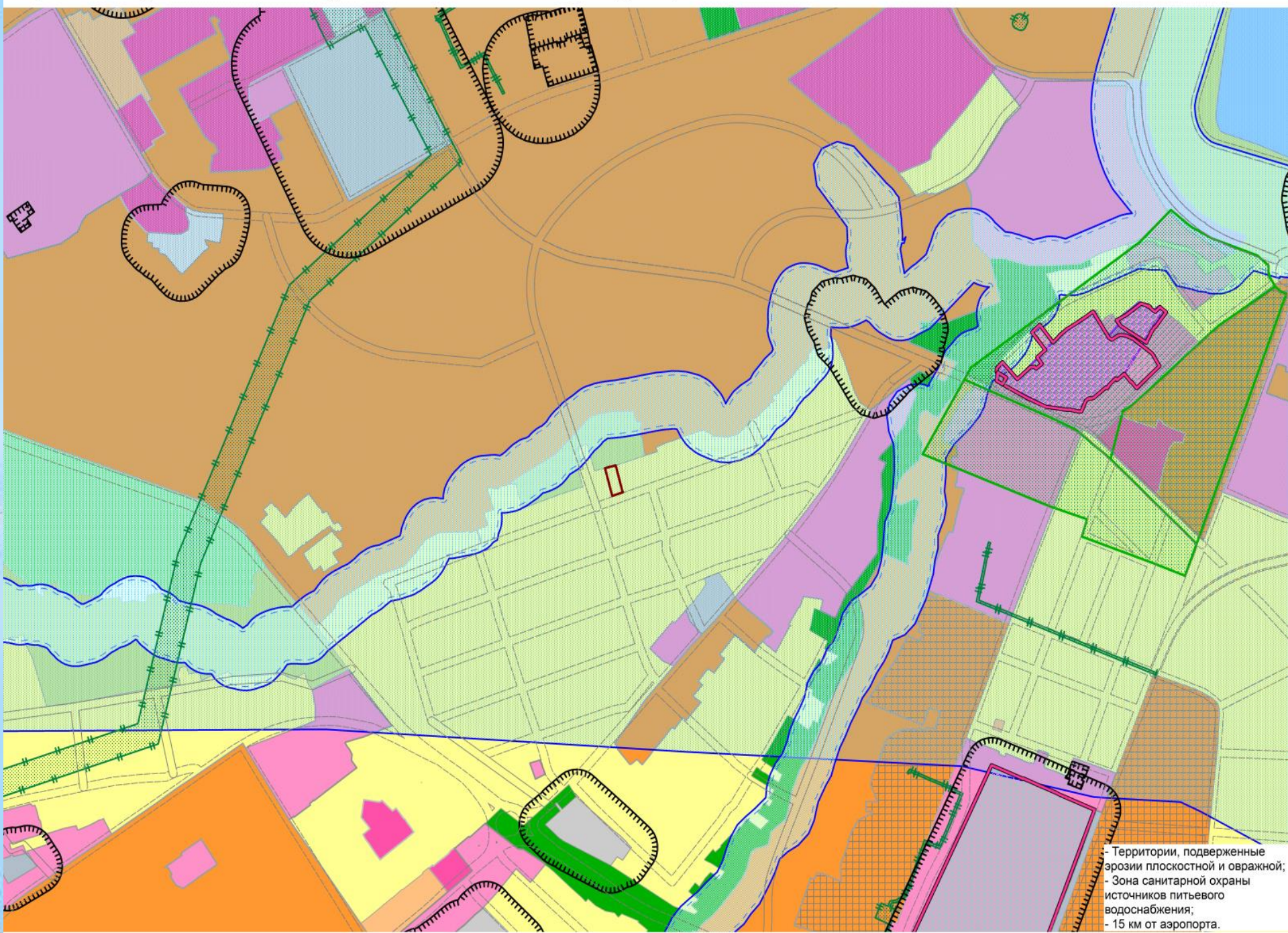
кая

Фрагмент карты функционального зонирования (Генеральный план)





Фрагмент карты зон с особыми условиями использования территории

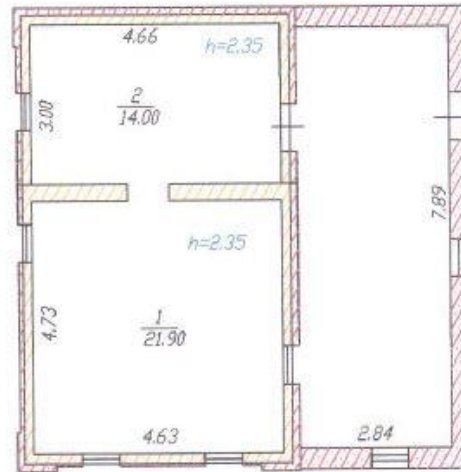


Схематичное изображение планируемого к строительству или реконструкции
объекта капитального строительства на земельном участке





План I этажа



Масштаб 1:100

Условные обозначения:



-стена с окном



-стена с дверью















та
ИЖИ
ПА - КИТАЙ
заявленный, 21
и www.погрузчик21.рф















11030
3-24
17