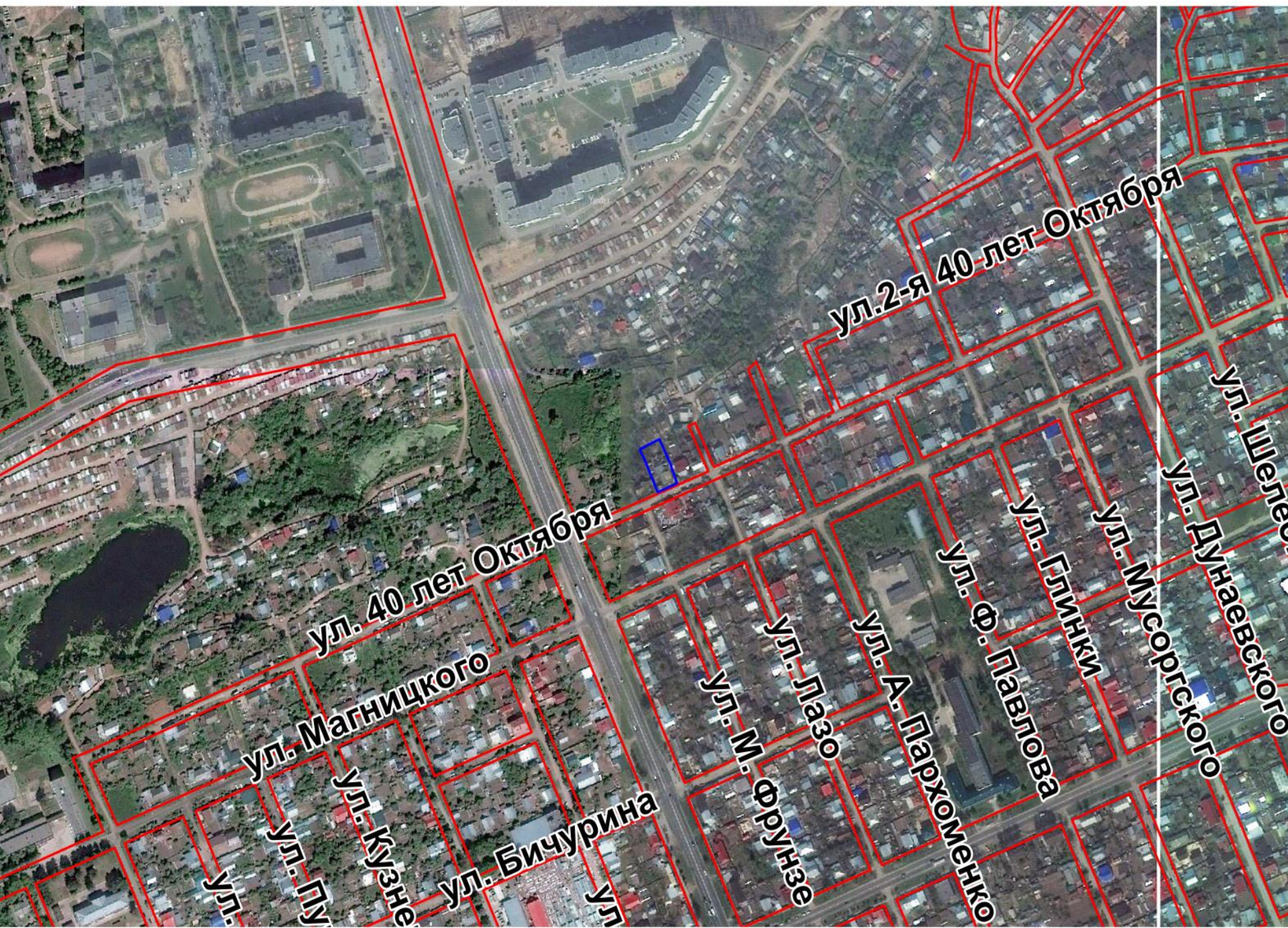


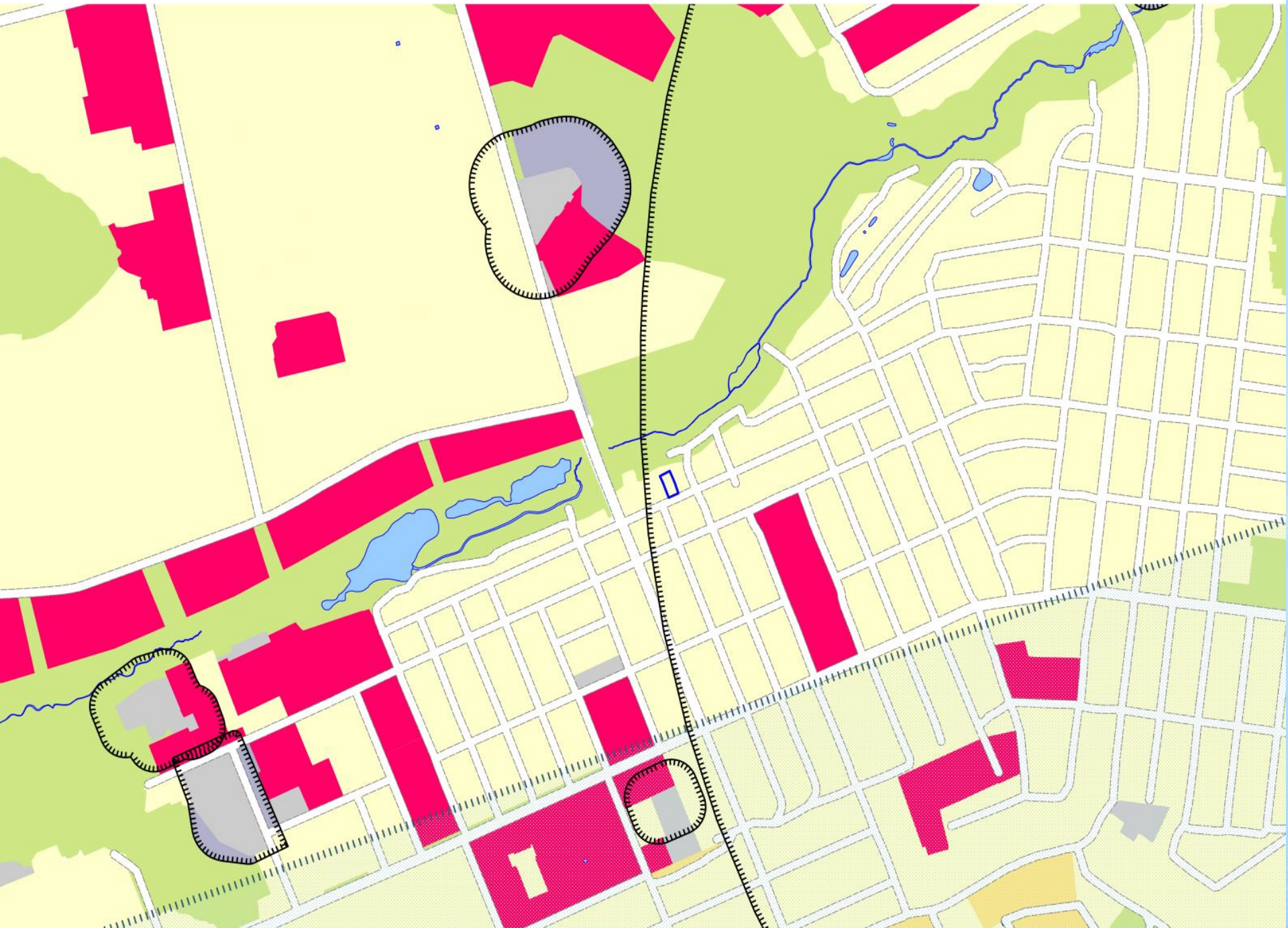
14. Предоставления разрешения на отклонение от предельных параметров разрешенного строительства, реконструкции объекта капитального строительства - индивидуального жилого дома, в границах земельного участка с кадастровым номером 21:01:30502:199, расположенного по адресу: г. Чебоксары, ул. 40 лет Октября, д.19 и, в части уменьшения минимального отступа от границ земельного участка с восточной стороны с 3 м до 1 м.

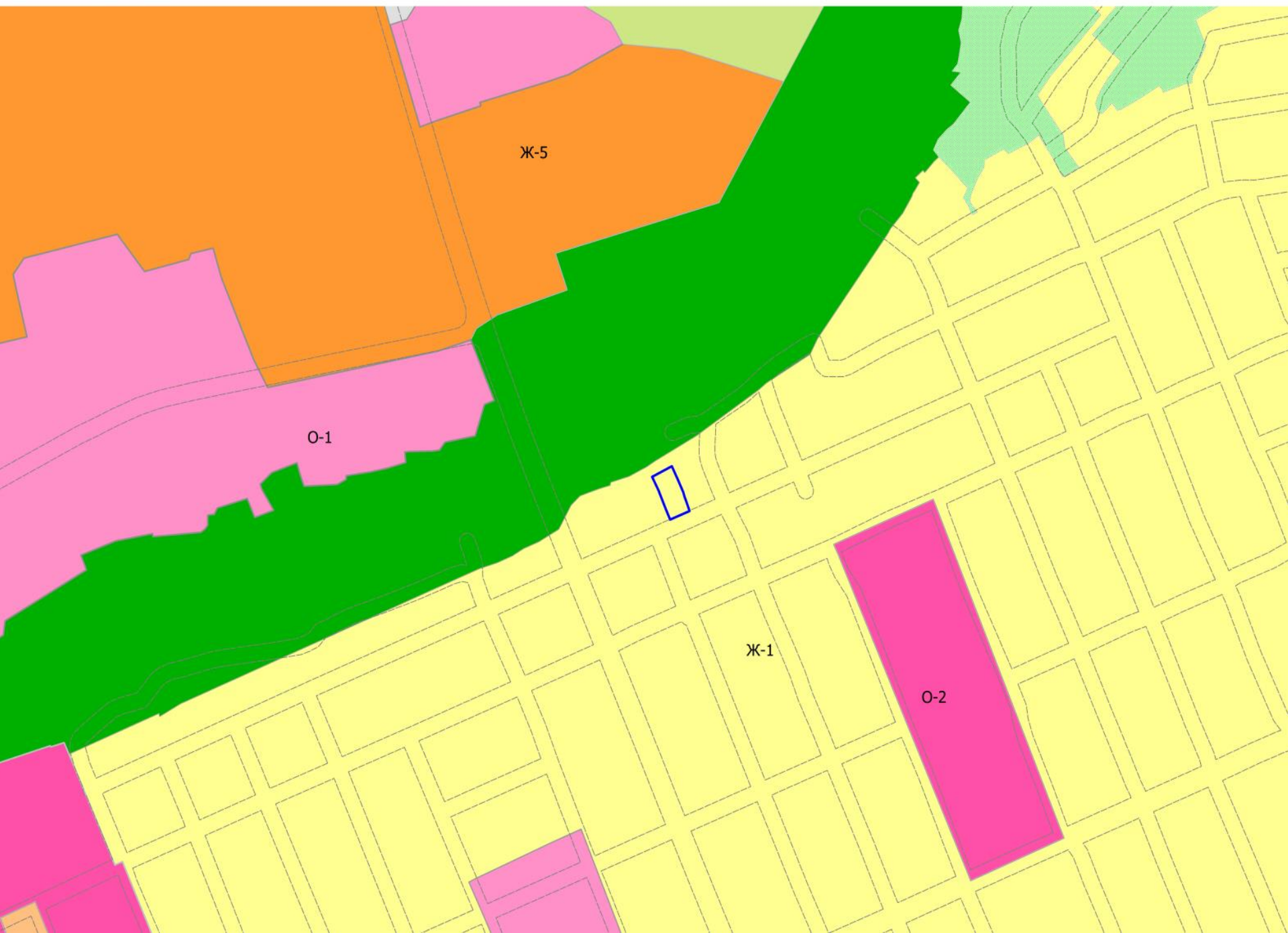
Заявитель: Швецов Николай Александрович, Швецова Александр Петрович, Швецова Ирина Игоревна, несовершеннолетние Швецова Ульяна Александровна, Швецова Валерия Александровна, (вх. в адм. от 22.09.2020 № Ш-10468, от 23.09.2020 № Ш-10468/2)

Схема расположения земельного участка на плане города

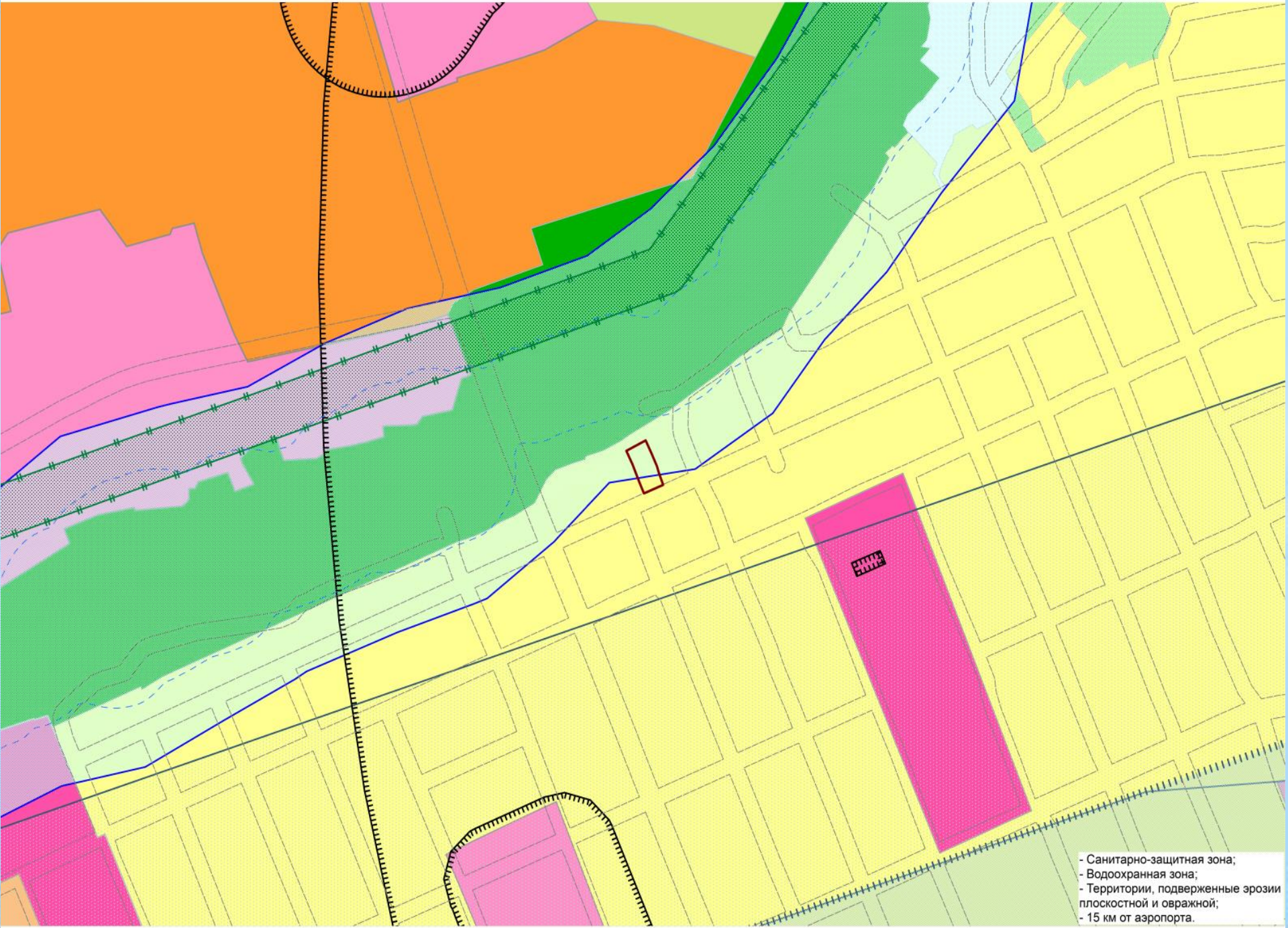


Фрагмент карты функционального зонирования (Генеральный план)





Фрагмент карты зон с особыми условиями использования территории





КАДАСТРОВЫЙ ПАСПОРТ

объекта индивидуального жилищного строительства

(вид объекта недвижимого имущества)

Лист № 2 Всего листов 2

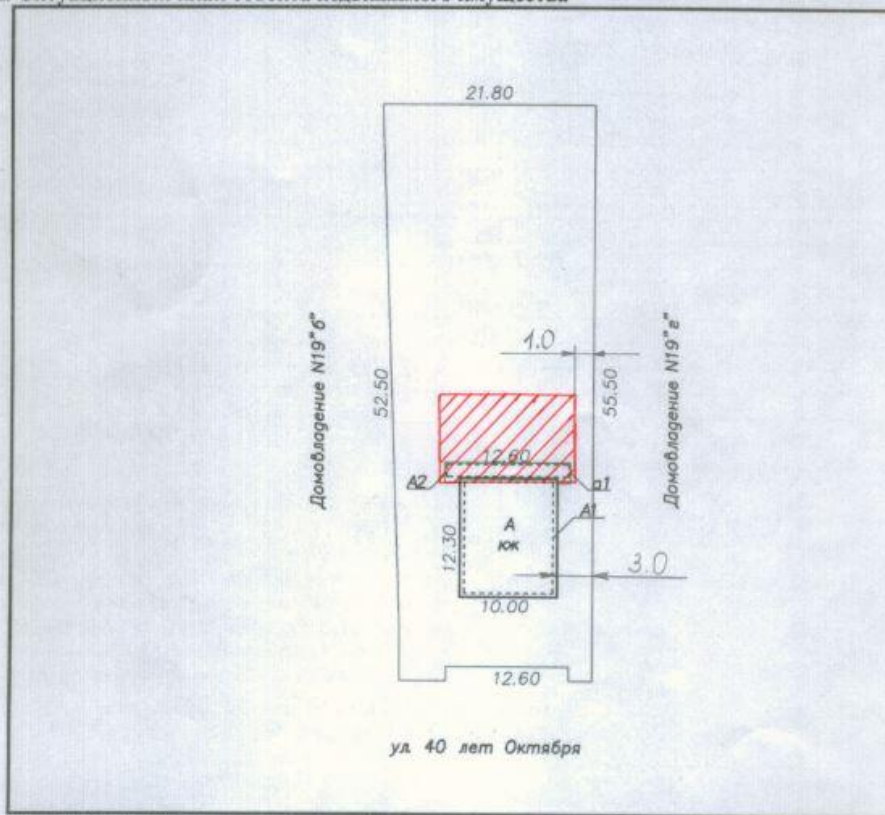
Кадастровый номер

Инвентарный номер

(ранее присвоенный учетный номер)

5757

2. Ситуационный план объекта недвижимого имущества



Масштаб 1: 500

Исполнитель: техник - инвентаризатор

(полное наименование должности)

(подпись)

Р.А. Сушков

(инициалы, фамилия)

Проверил: Начальник ОТИ

(полное наименование должности)

(подпись)

В. А. Зуйкова

(И. В. Фортунченко)

(инициалы, фамилия)

Директор (г.л. инженер) МУП «ВТИ и ПЖФ»

(полное наименование должности)


(подпись)

М. З. Зиннуров

(Н. П. Вершинина)

(инициалы, фамилия)











ул. 40 ЛЕТ ОКТЯБРЯ

19

ПОЧТА 19







