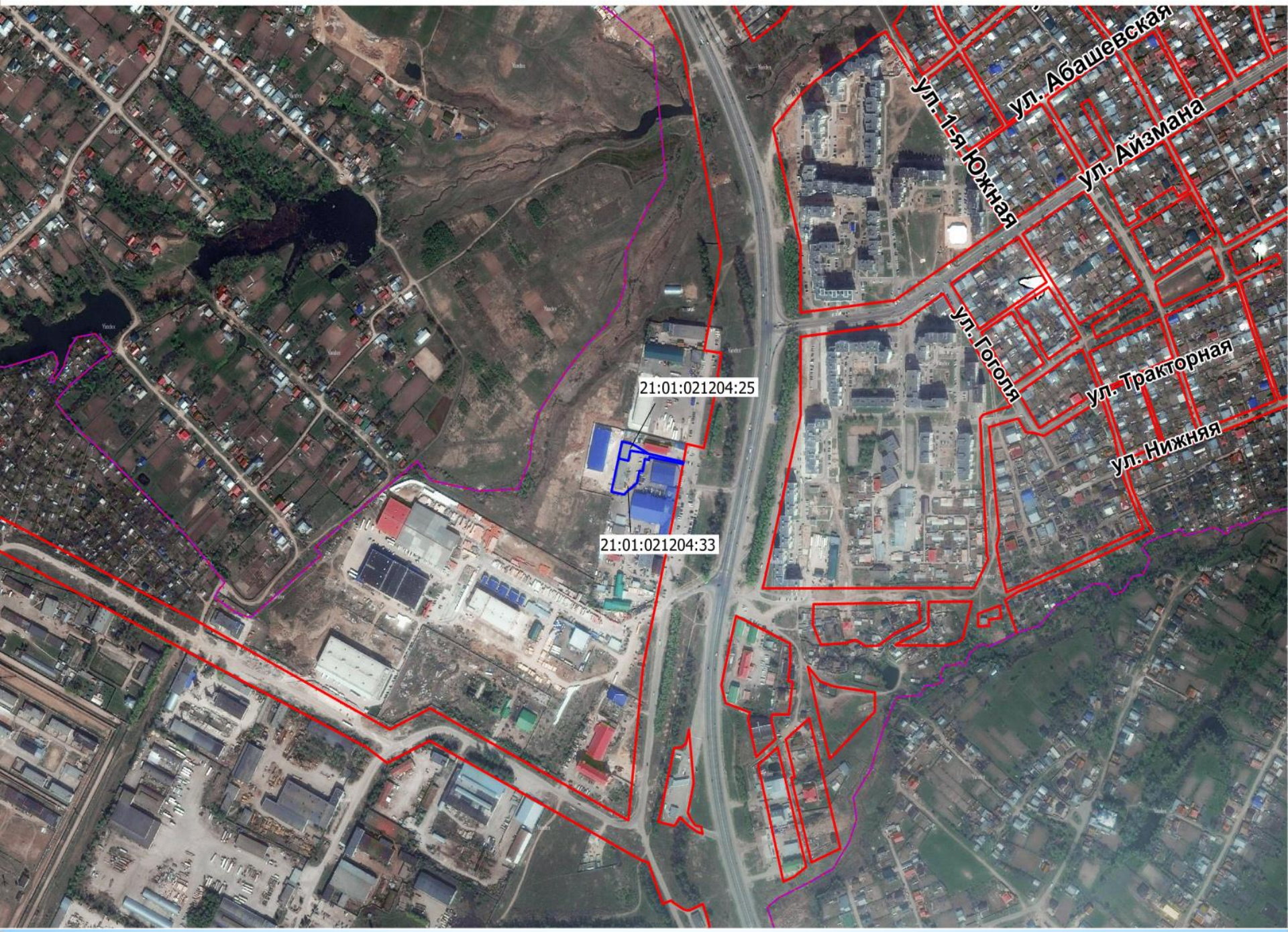


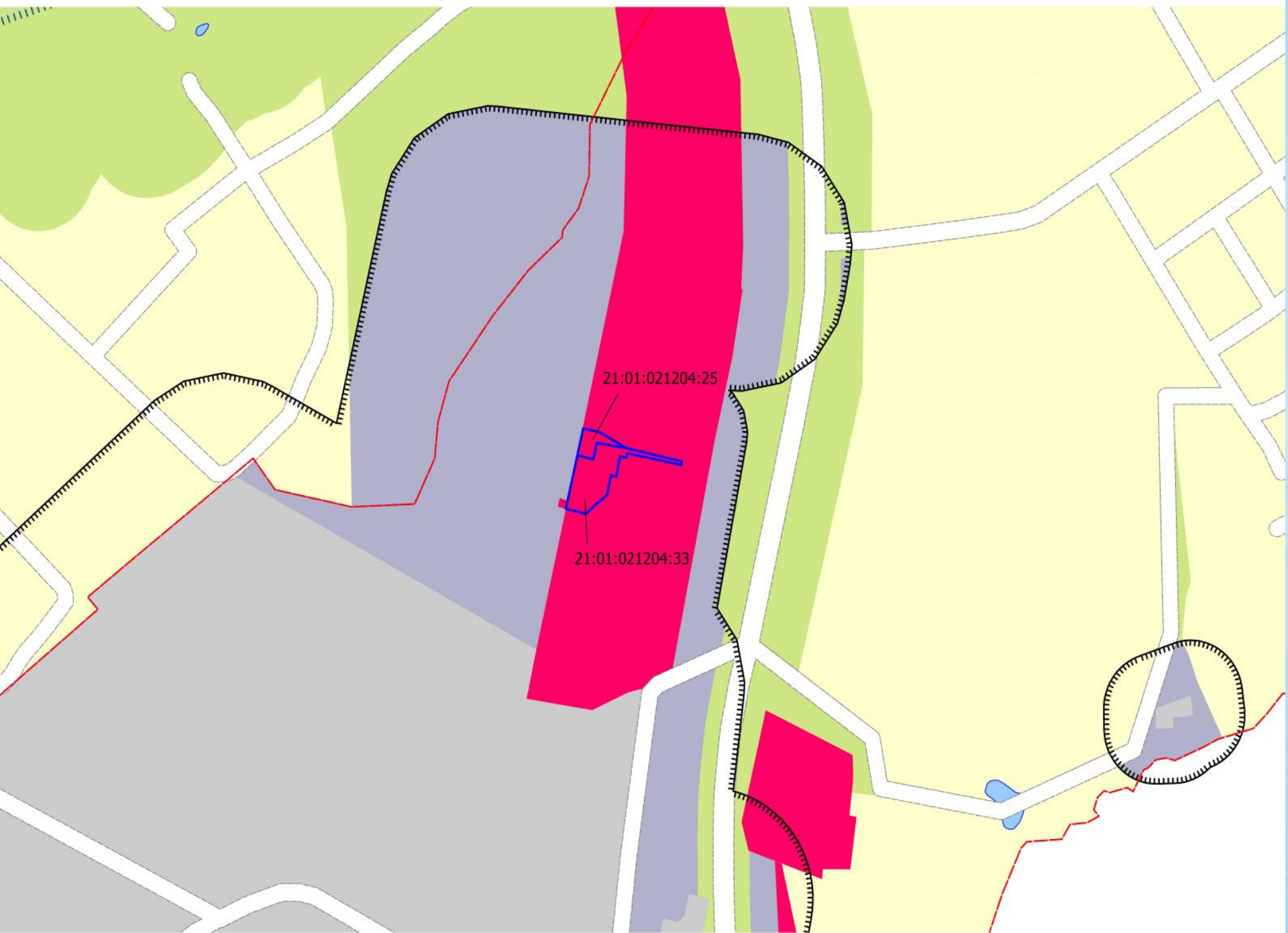
16. Предоставление разрешения на условно разрешенный вид использования земельных участков с кадастровым номером 21:01:021204:25 площадью 545 кв. м и с кадастровым номером 21:01:021204:33 площадью 2312 кв. м, расположенных по адресу: г. Чебоксары, шоссе Канашское, д.7 (коммунально-складская зона (П-2)), «производственная деятельность».

Заявитель: АО «Строймаш» (вх. в адм. от 21.09.2020, от 25.09.2020 № 15467)

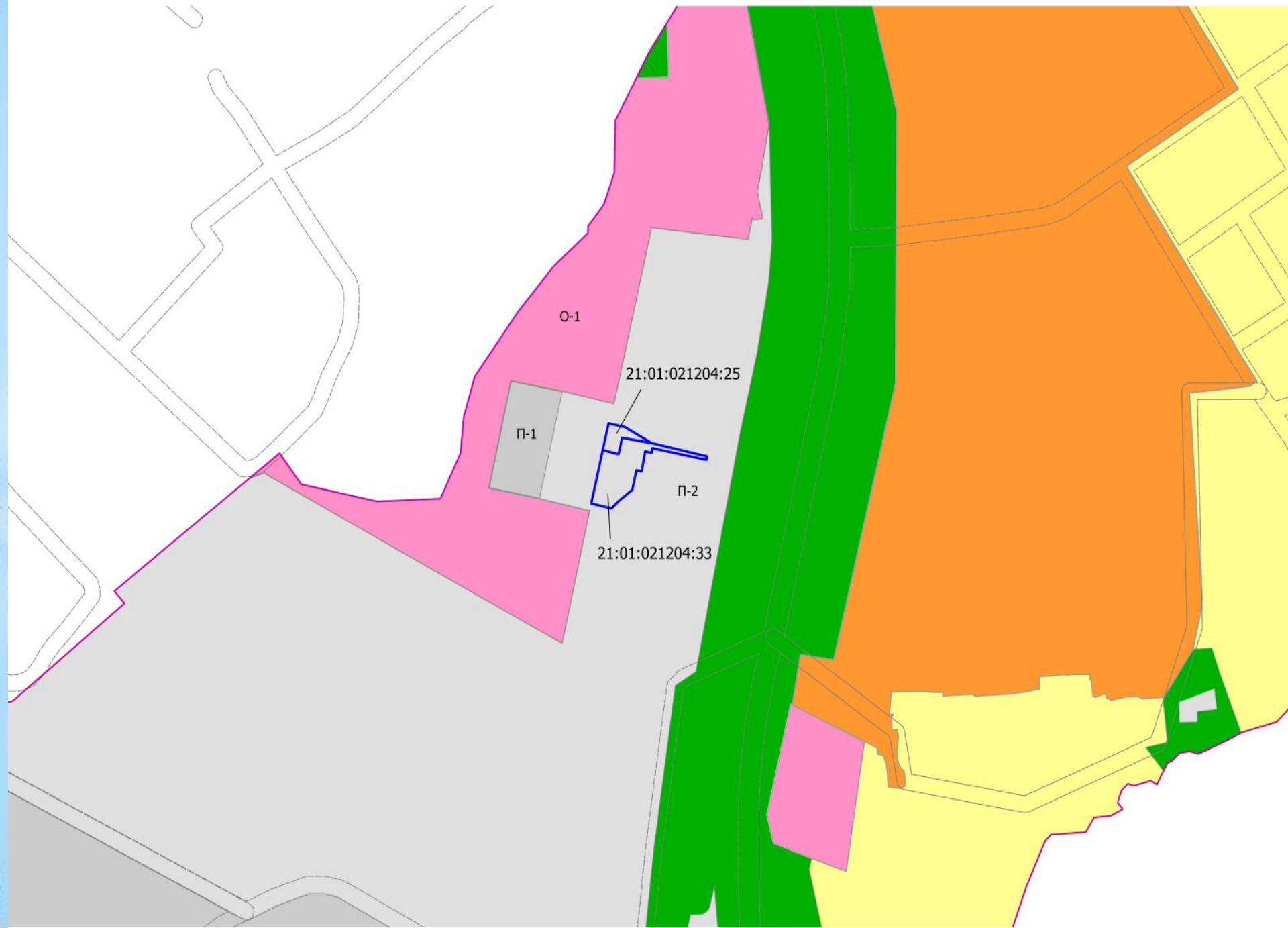
Схема расположения земельного участка на плане города

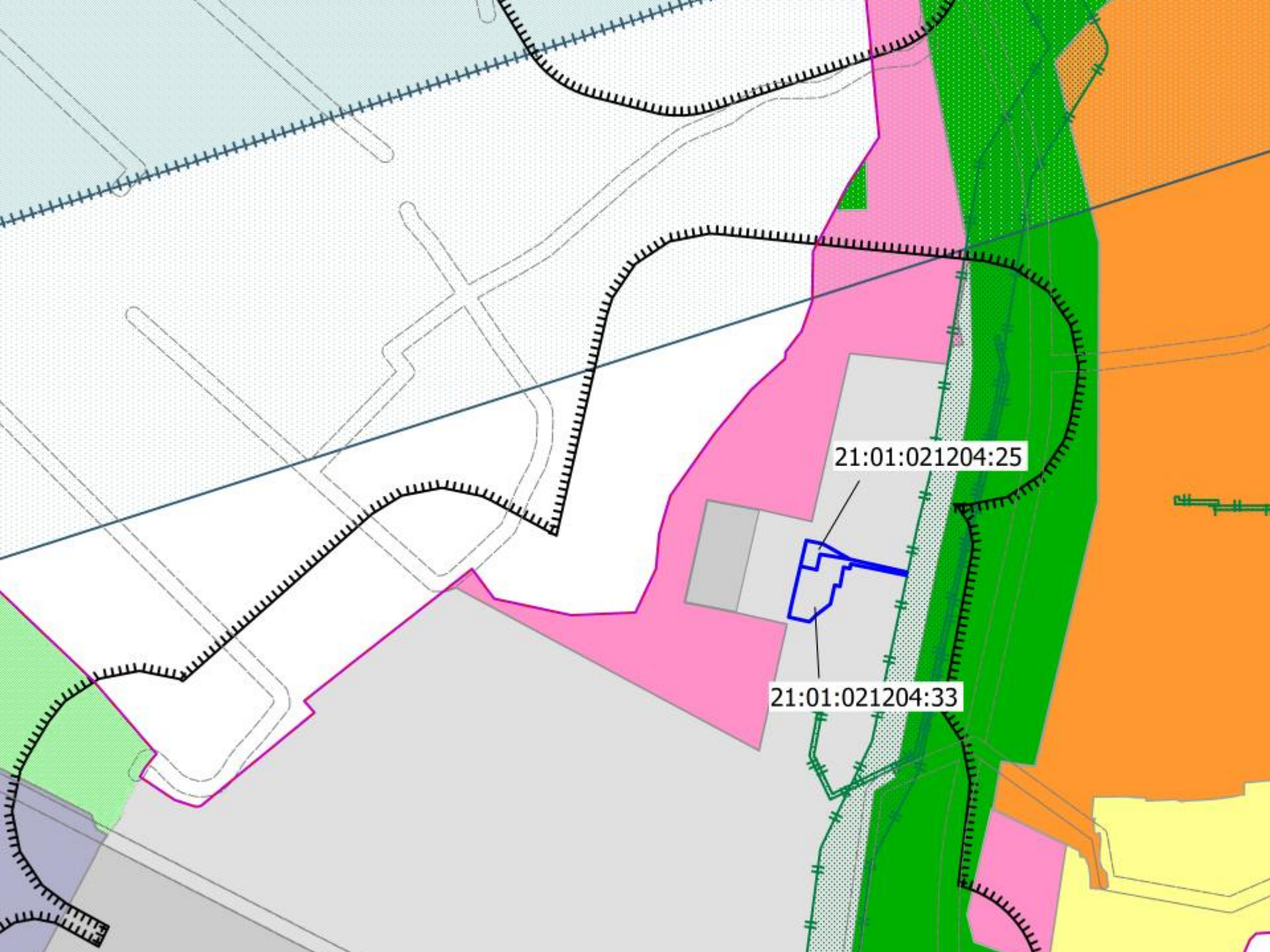


Фрагмент карты функционального зонирования (Генеральный план)



Фрагмент карты градостроительного зонирования (Правила землепользования и застройки)

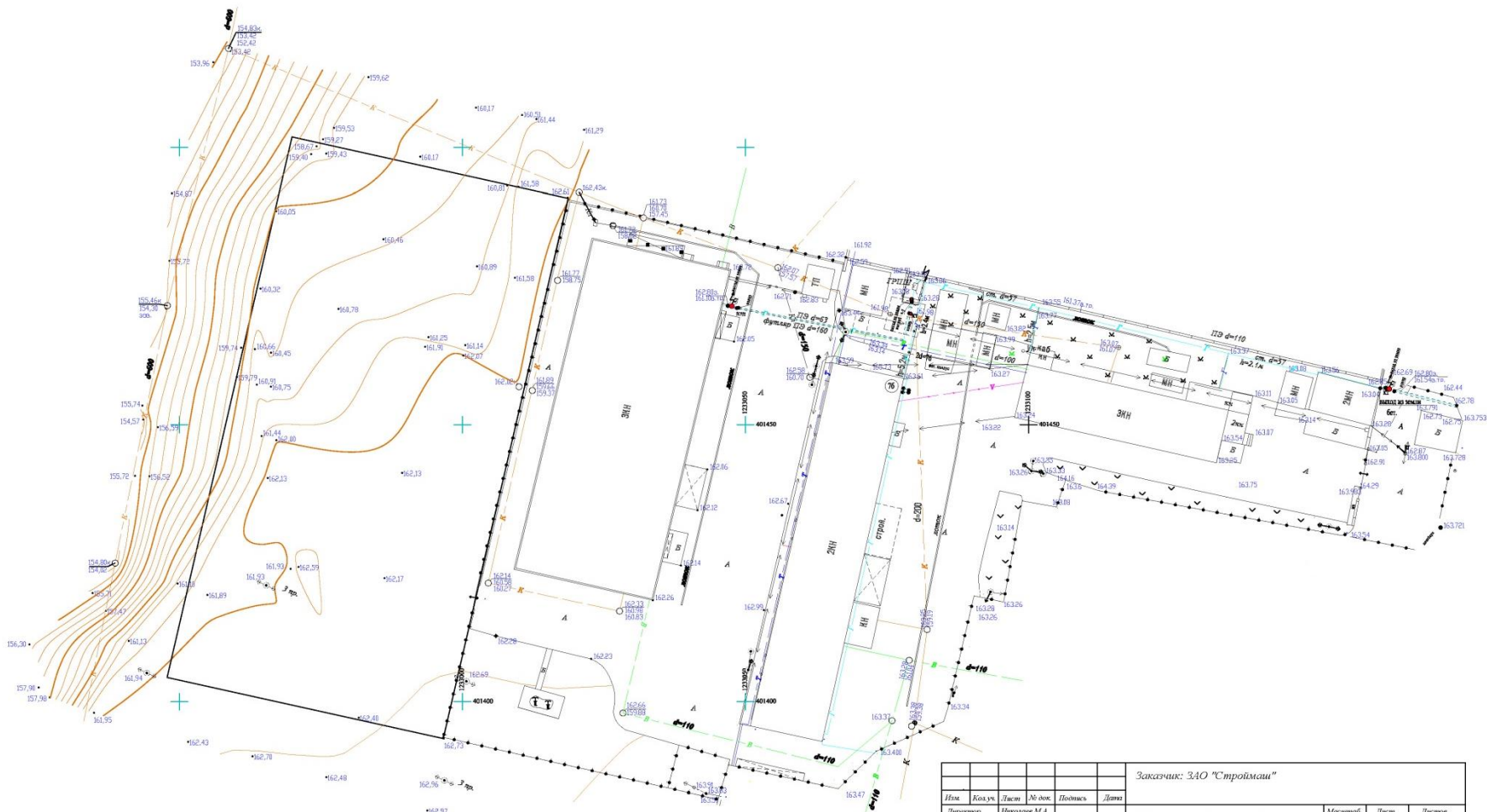




21:01:021204:25

21:01:021204:33





№	Колуч	Лист	№ док	Подпись	Дата	Заказчик: ЗАО "Строймаш"			
Директор						Объект: земельный участок по адресу: Чувашская Республика, г. Чебоксары, Канавское шоссе, д.7	Масштаб	Лист	Листов
Нач. отдела							1:500	1	1
Исполнитель							Исполнительная съемка		
						ООО "Земельный кадастр"			