

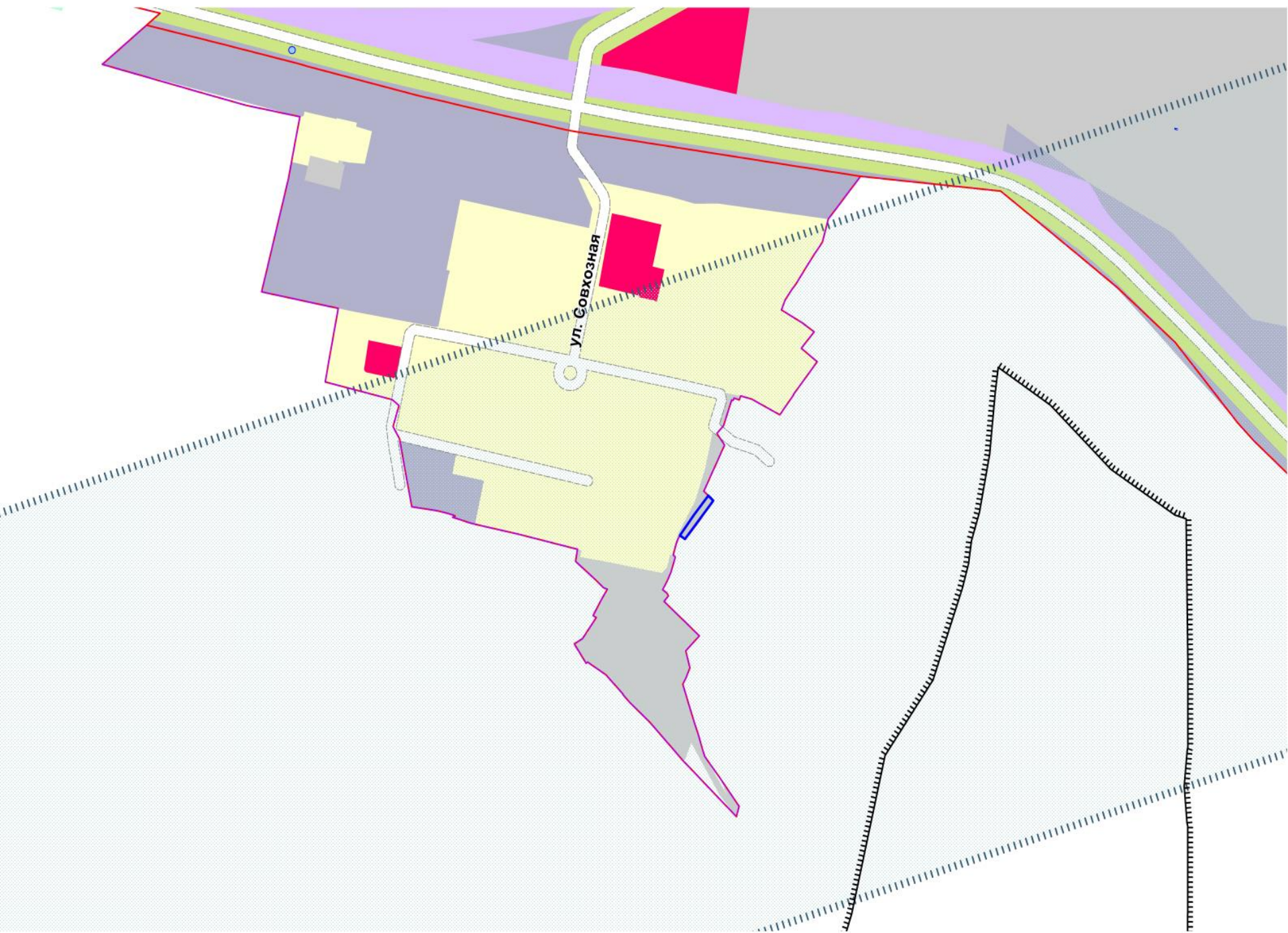
**1. Внесение изменений в Правила землепользования и застройки Чебоксарского городского округа, разработанные АО «РосНИПИУрбанистики» в 2015 году, утвержденные решением Чебоксарского городского Собрания депутатов от 03 марта 2016 г. № 187, в части отображения на карте градостроительного зонирования и карте зон с особыми условиями использования территории зоны делового, общественного и коммерческого назначения (О-1) вместо части зоны застройки жилыми домами смешанной этажности (Ж-5) на часть земельного участка ориентировочной площадью 708 кв. м, расположенного по адресу: г. Чебоксары.**

**Заявитель: МБУ «Управление  
территориального планирования» г.  
Чебоксары (исх. от 14.01.2020 № Кл-16545).**

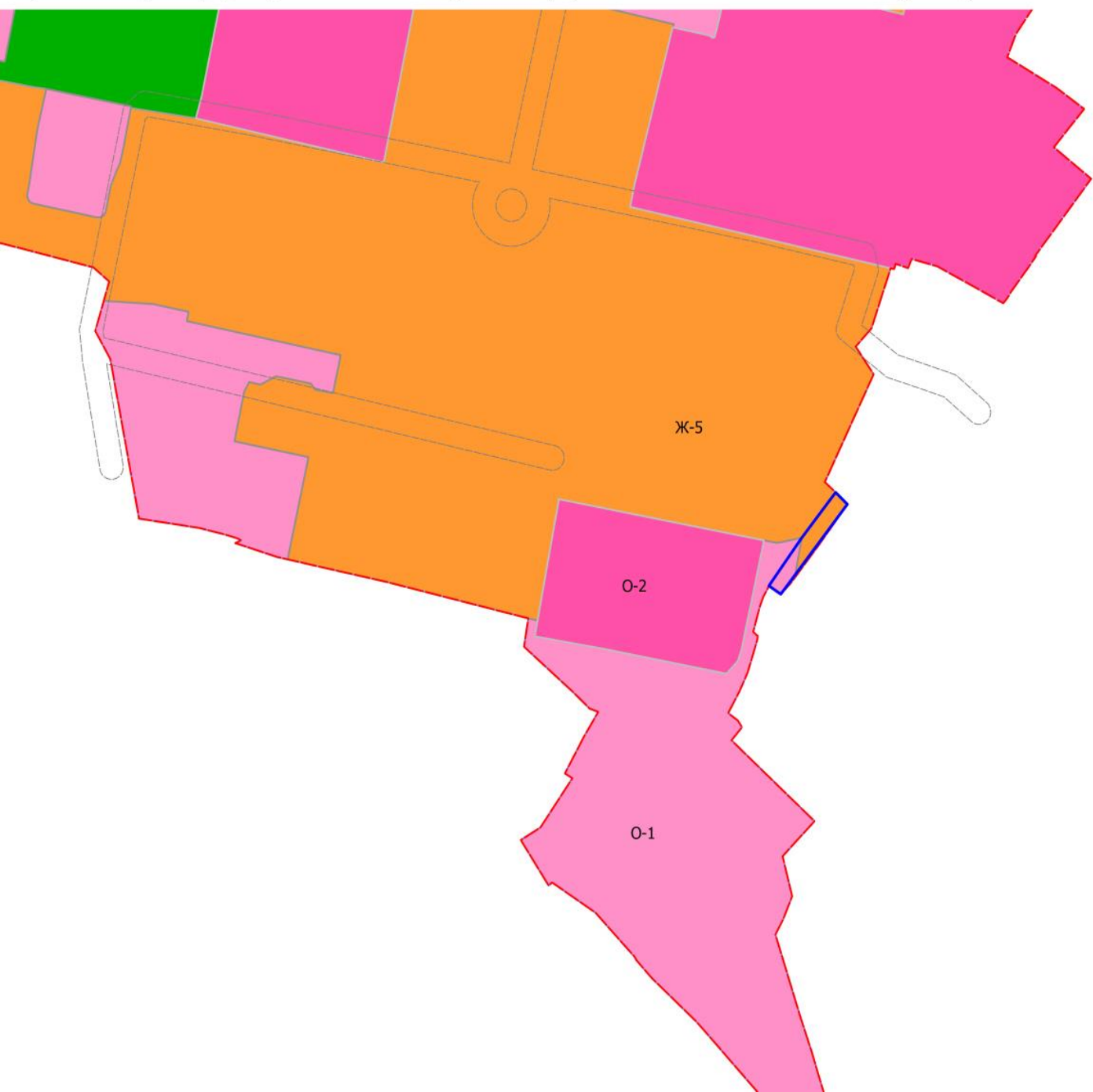
Схема расположения земельного участка на плане города

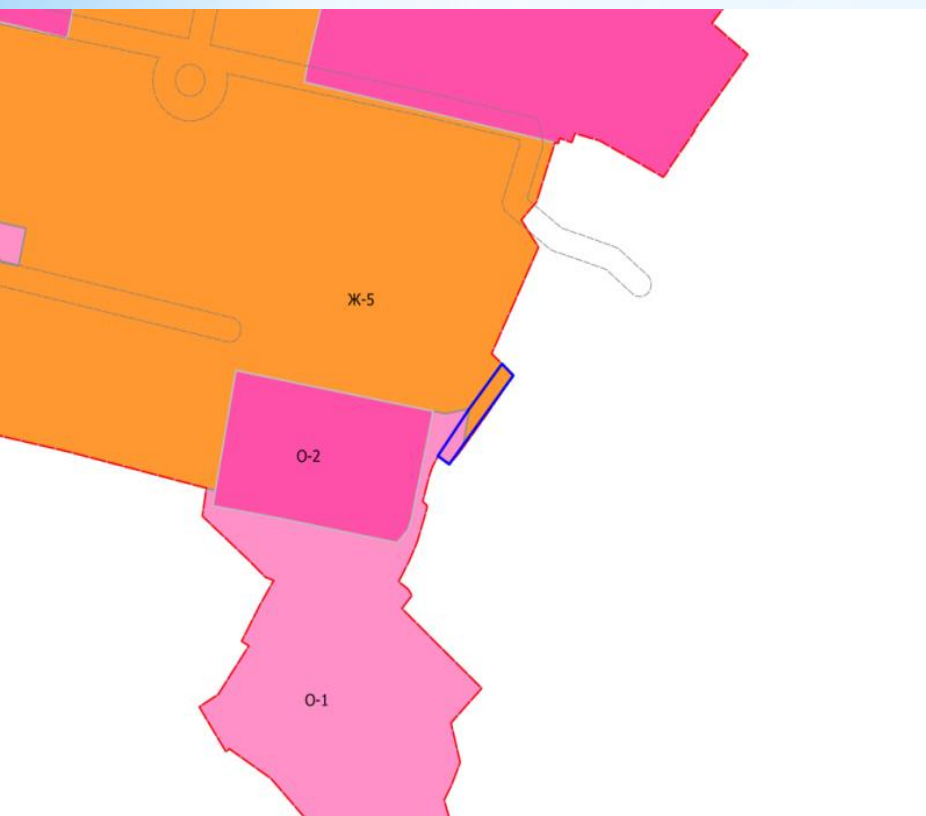


Фрагмент карты функционального зонирования (Генеральный план)

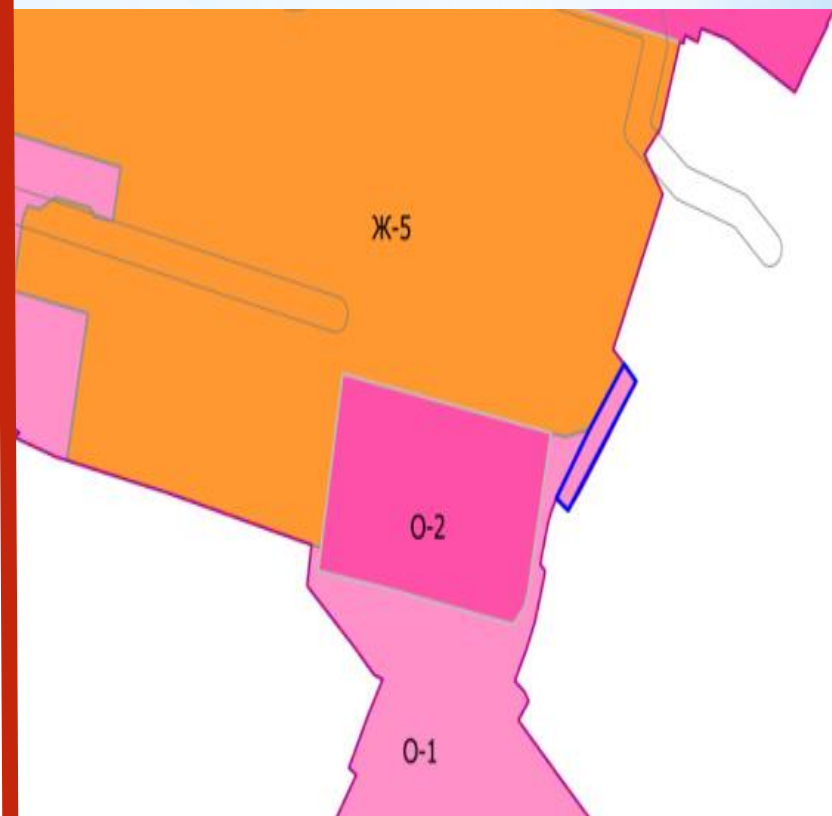


Фрагмент карты градостроительного зонирования (Правила землепользования и застройки)





**Территориальная зона до внесения  
изменения зоны**



**Территориальная зона после внесения  
изменения зоны**

Фрагмент карты зон с особыми условиями использования территории

