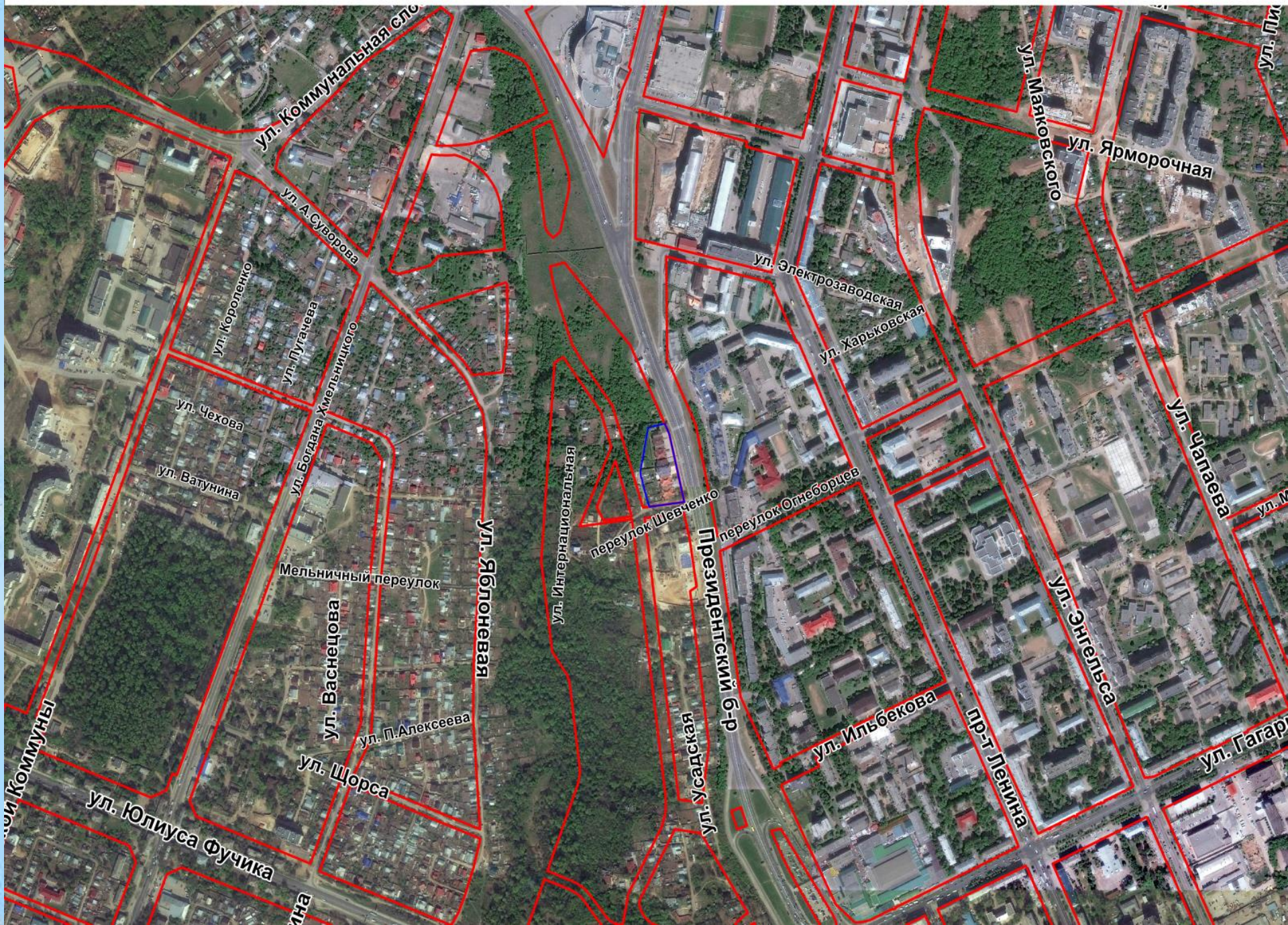


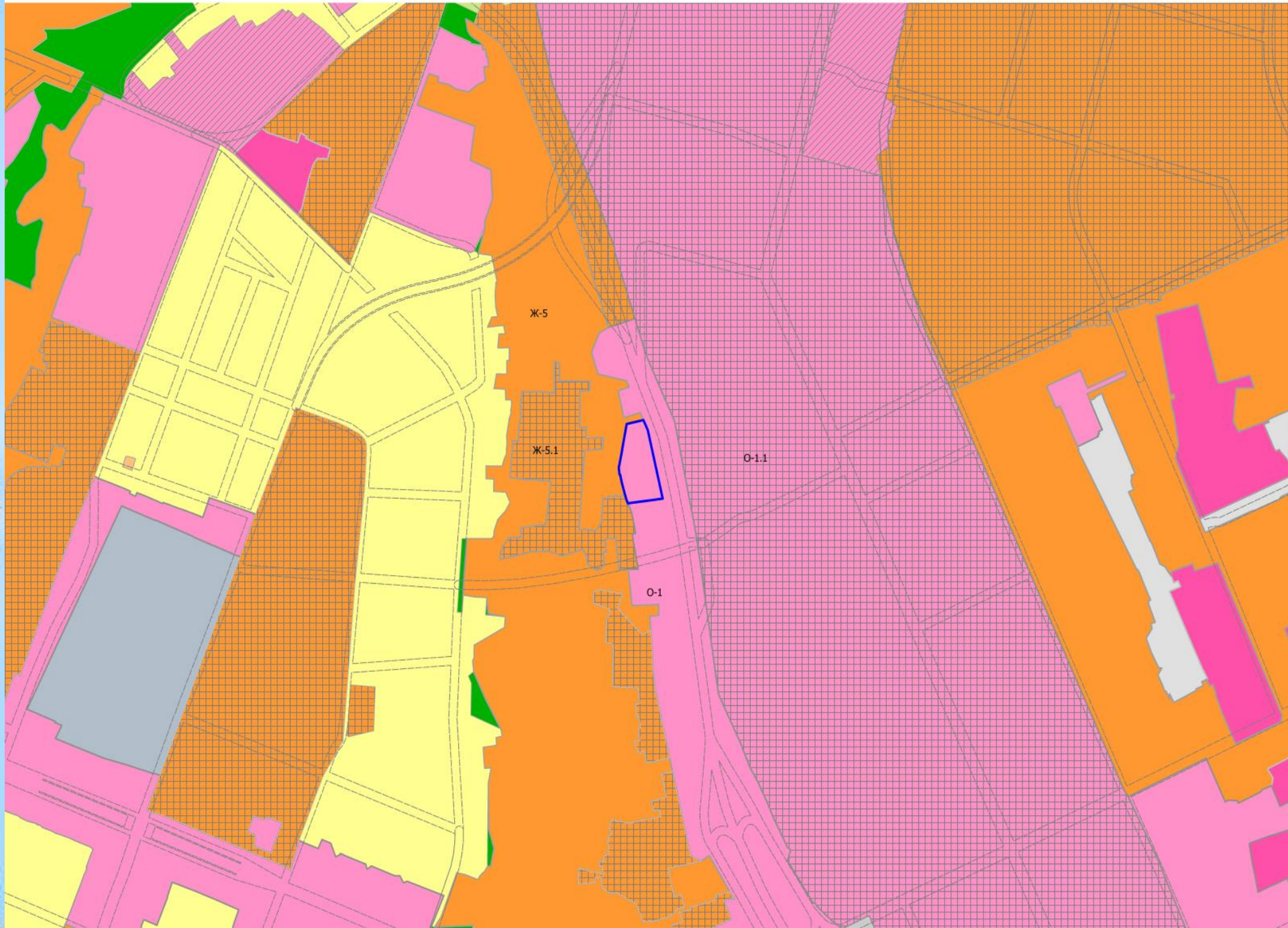
2. Внесение изменений в Правила землепользования и застройки Чебоксарского городского округа, разработанные АО «РосНИПИУрбанистики» в 2015 году, утвержденные решением Чебоксарского городского Собрания депутатов от 03 марта 2016 г. № 187, в части отображения на карте градостроительного зонирования и карте зон с особыми условиями использования территории зоны застройки среднеэтажными жилыми домами (Ж-3) вместо части зоны делового, общественного и коммерческого назначения (О-1) на часть земельного участка ориентировочной площадью 7604 кв. м, расположенного по адресу: г. Чебоксары, ул. Шевченко, д. 10.

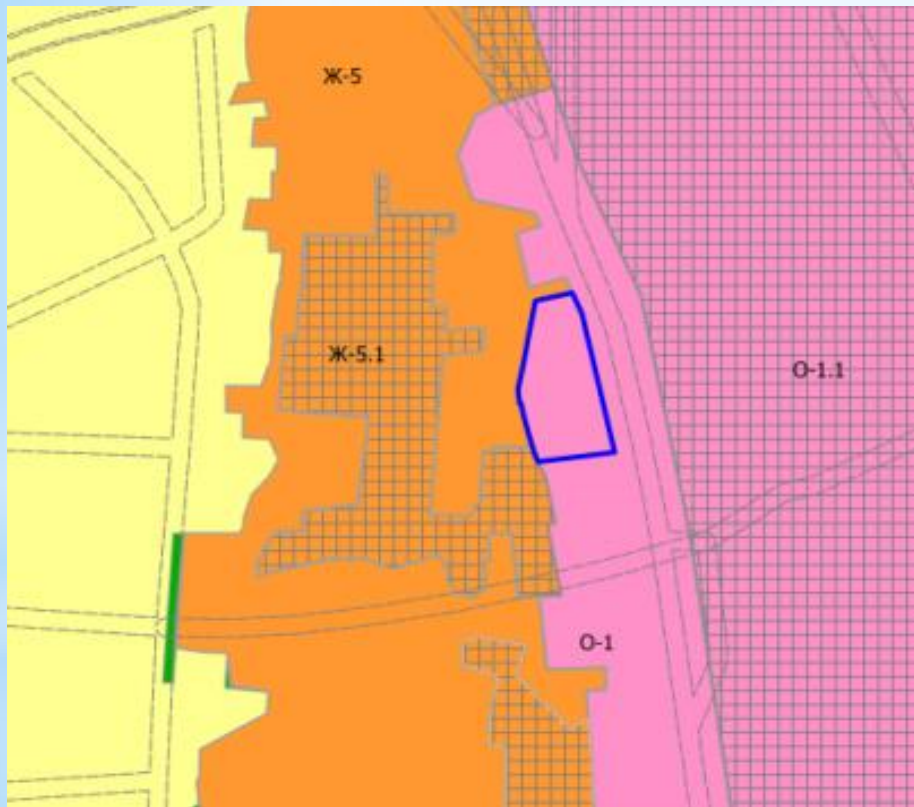
**Заявитель: МБУ «Управление
территориального планирования»
г. Чебоксары (исх. от 13.011.2020 №
Б-16647).**

Схема расположения земельного участка на плане города

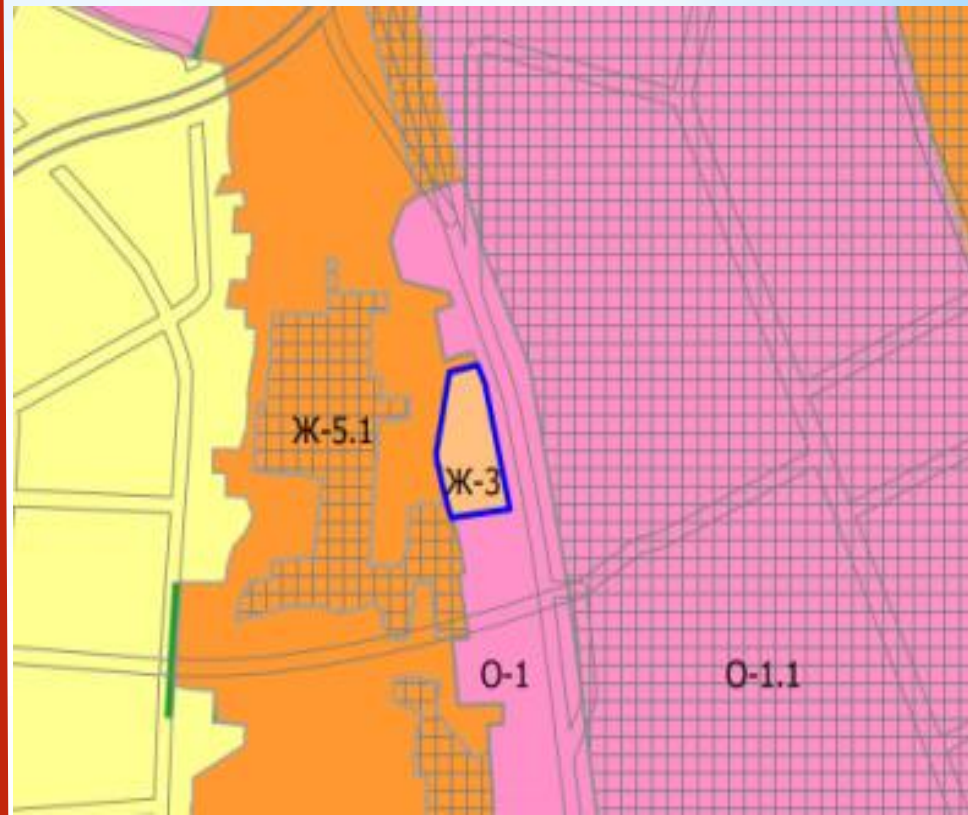


Фрагмент карты градостроительного зонирования (Правила землепользования и застройки)



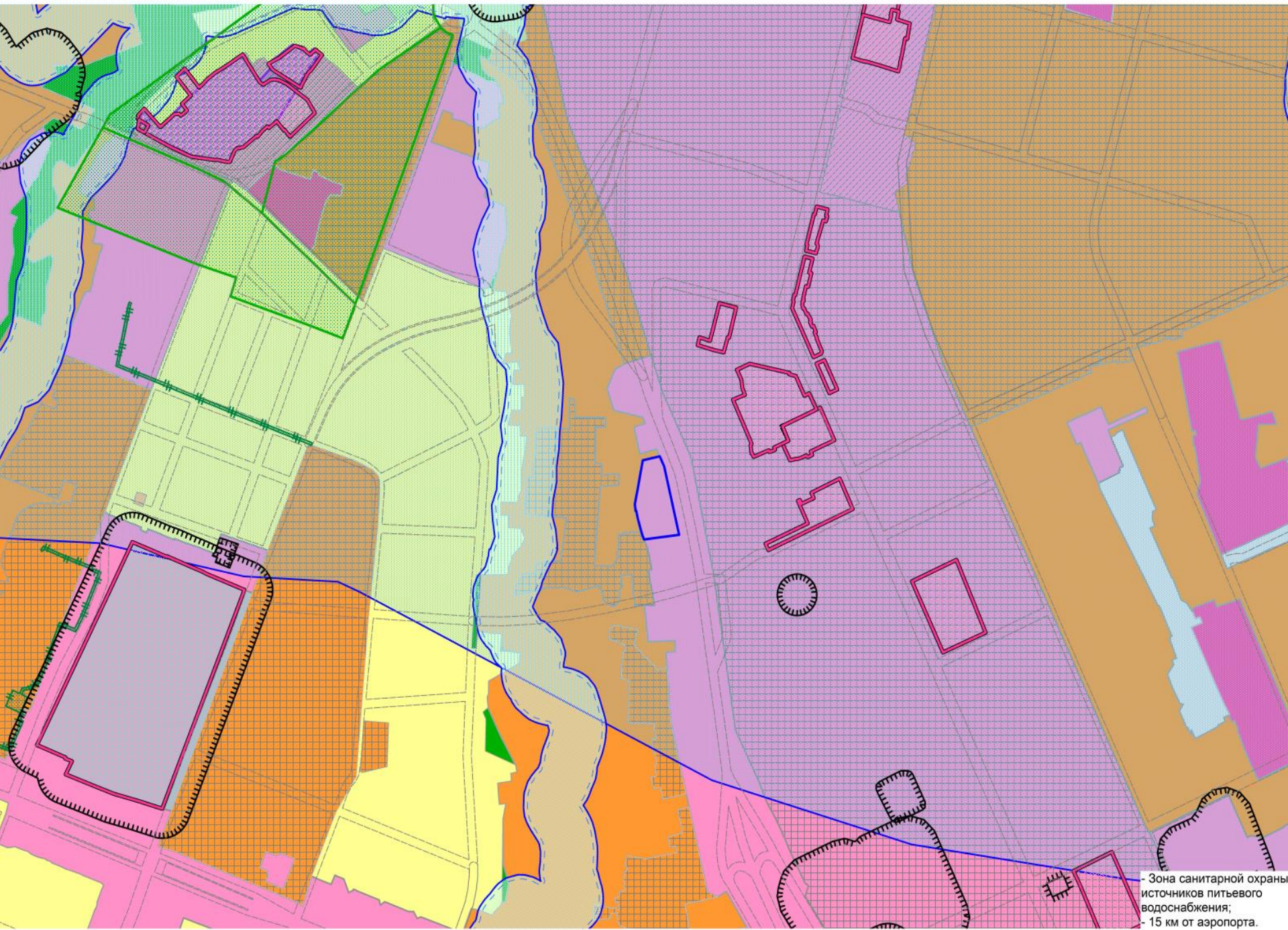


**Территориальная зона до внесения
изменения зоны**



**Территориальная зона после внесения
изменения зоны**

Фрагмент карты зон с особыми условиями использования территории



- Зона санитарной охраны источников питьевого водоснабжения;
- 15 км от аэропорта.