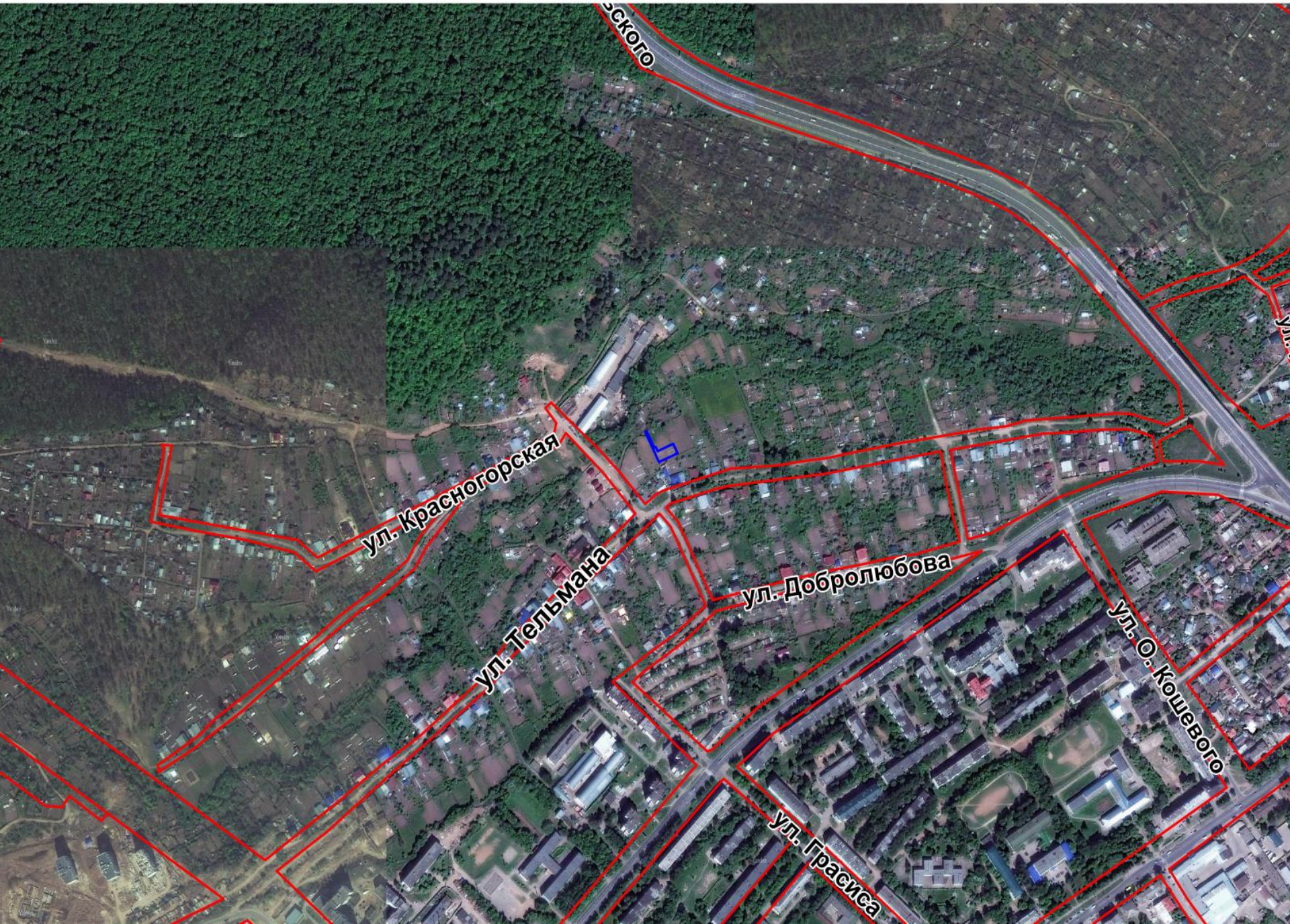


**3. Предоставление разрешения на отклонение от предельных параметров разрешенного строительства, реконструкции объекта капитального строительства - индивидуального жилого дома, в границах земельного участка с кадастровым номером 21:01:010611:382, расположенного по адресу: г. Чебоксары, ул. Тельмана, д. 130 А, в части уменьшения минимального отступа от границ земельного участка с южной стороны с 3 м до 1,3 м.**

**Заявители: Григорьева Галина Николаевна  
(вх. в адм. от 19.05.2020 № Г-4794)**

Схема расположения земельного участка на плане города



ул. Красногорская

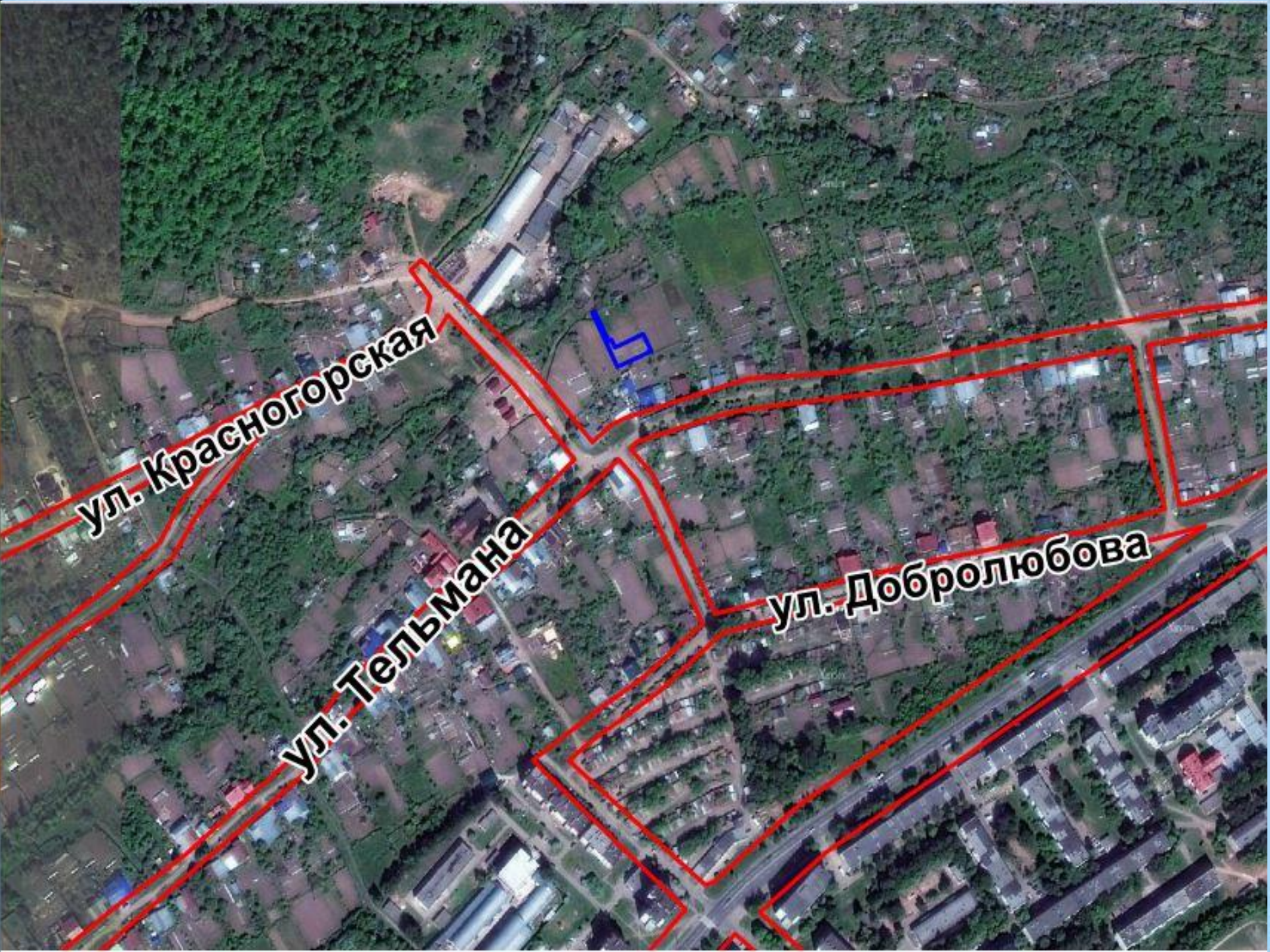
ул. Тельмана

ул. Добролюбова

ул. О. Кошова

ул. Грасиса

ул. Эского



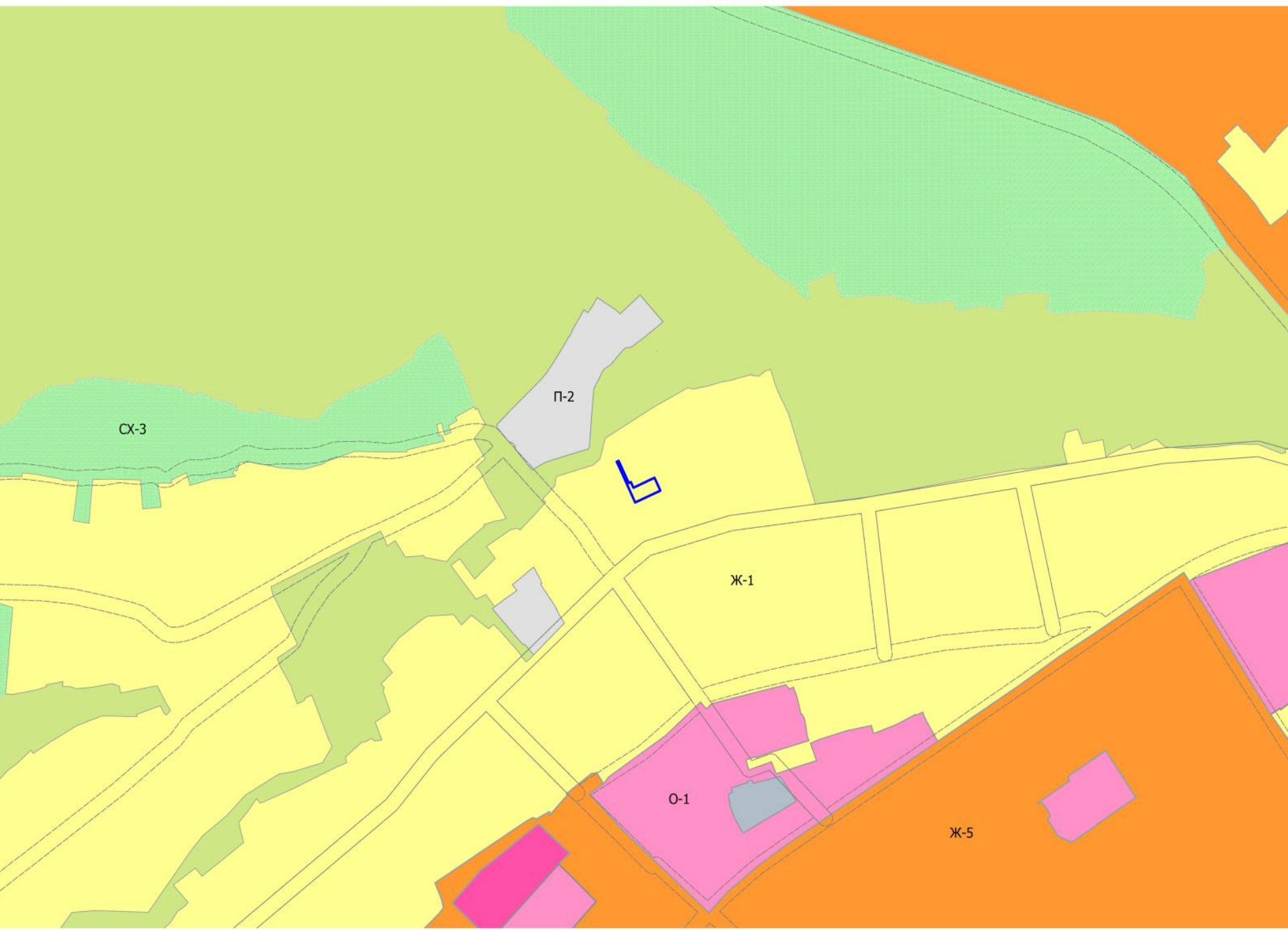
ул. Красногорская

ул. Тельмана

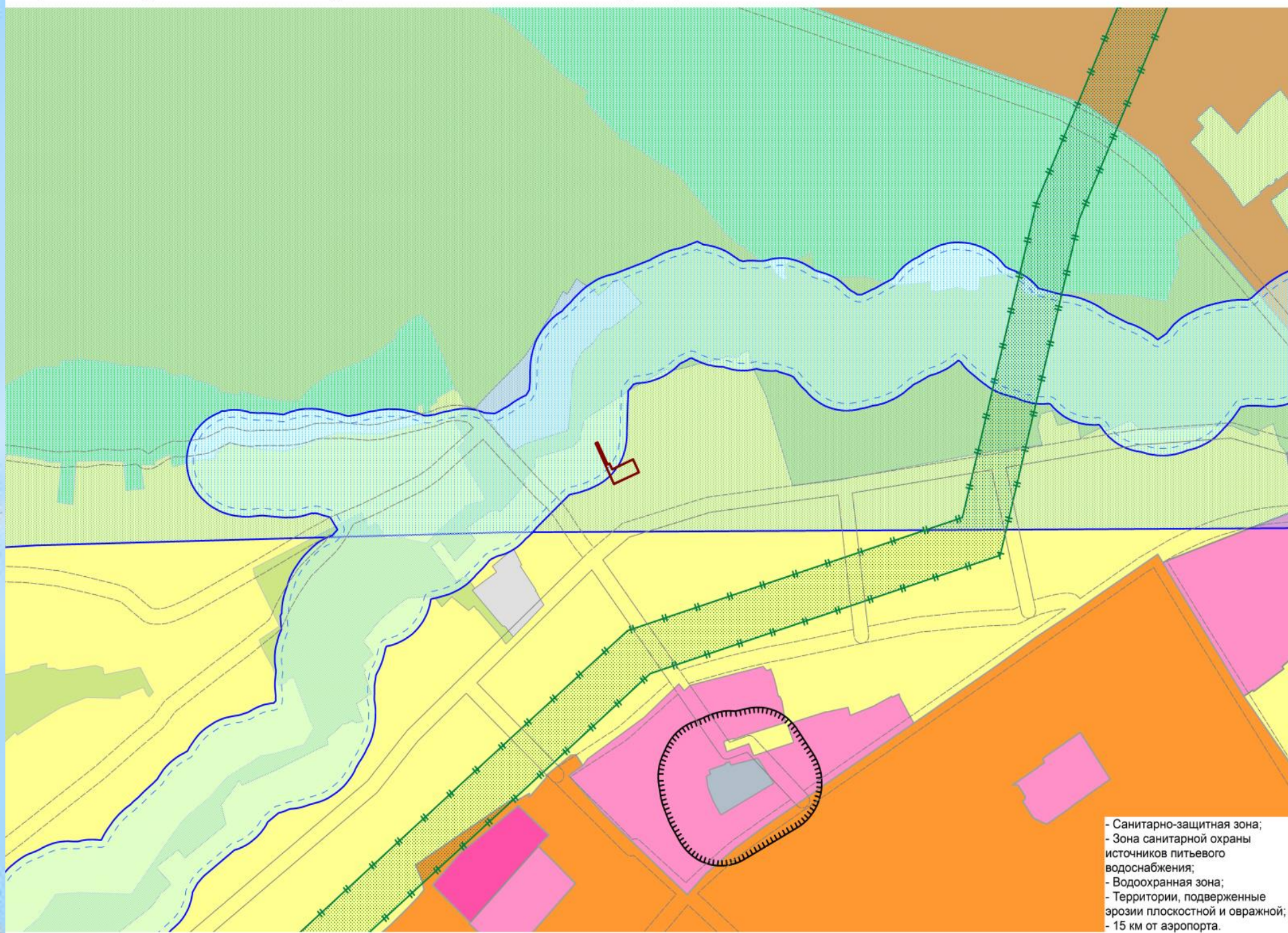
ул. Добролюбова

Фрагмент карты функционального зонирования (Генеральный план)



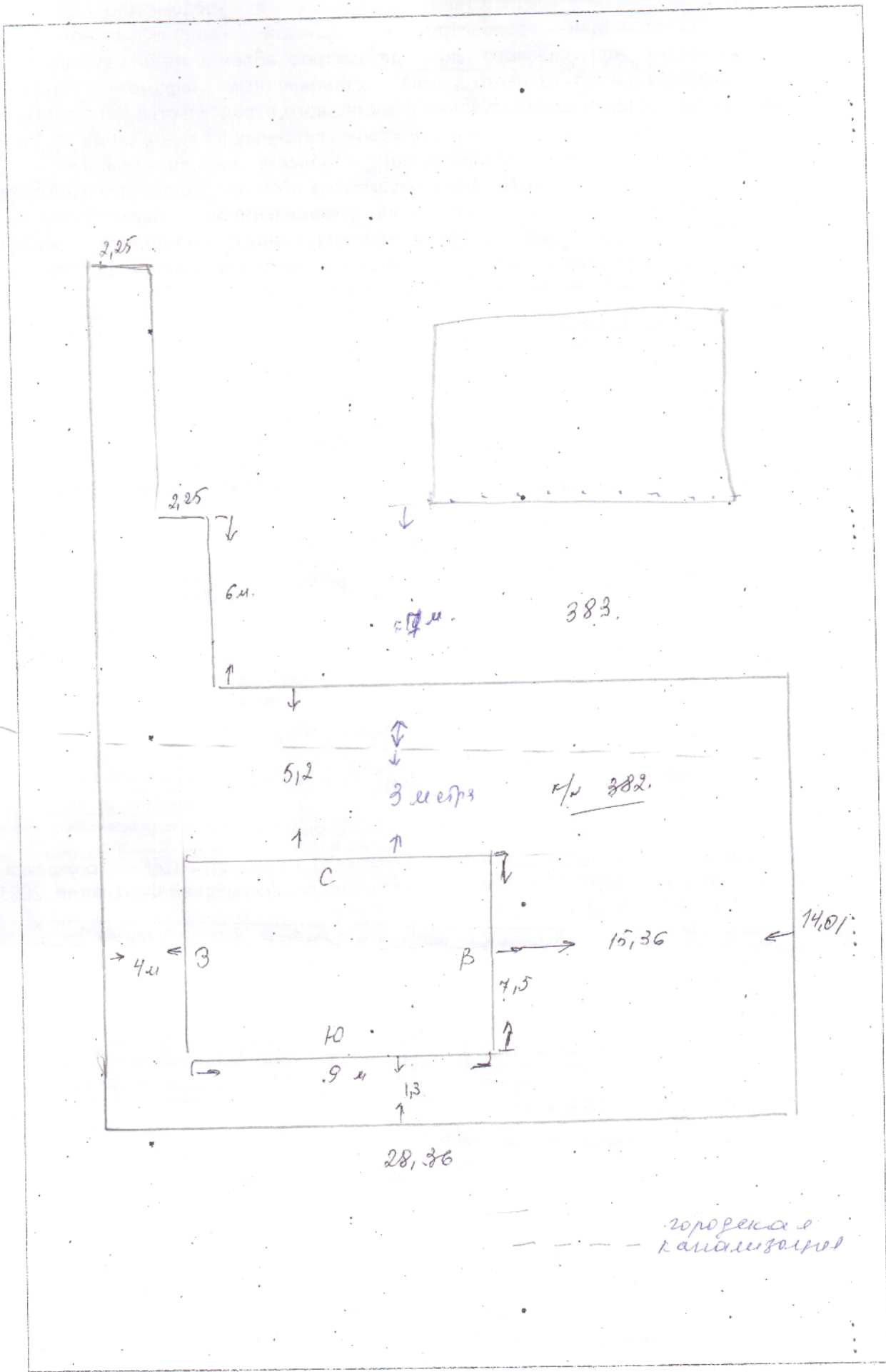


# Фрагмент карты зон с особыми условиями использования территории



- Санитарно-защитная зона;
- Зона санитарной охраны источников питьевого водоснабжения;
- Водоохранная зона;
- Территории, подверженные эрозии плоскостной и овражной;
- 15 км от аэропорта.

4. Схематичное изображение планируемого к строительству или реконструкции объекта капитального строительства на земельном участке



городская канализация









2020/7/22 18:56



2020/7/22 19:07





2020/7/22 18:54



2020/7/22 18:59