

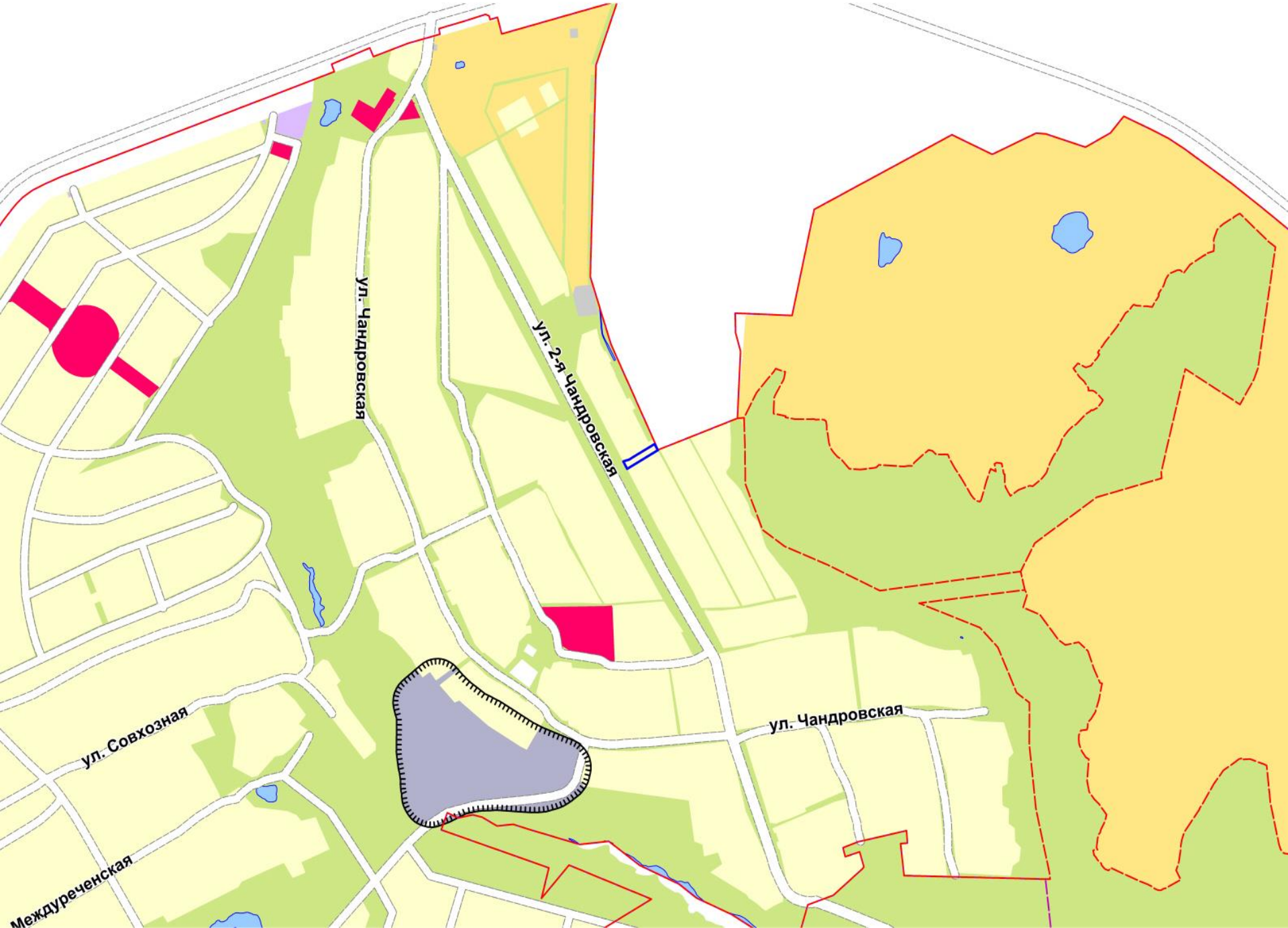
1.9. Предоставления разрешения на отклонение от предельных параметров разрешенного строительства, реконструкции объекта капитального строительства - индивидуального жилого дома, в границах земельного участка с кадастровым номером 21:01:011107:557, расположенного по адресу: г. Чебоксары, ул. 2-ая Чандровская, в части уменьшения минимального отступа от границ земельного участка с юго-восточной стороны с 3 м до 2,2 м, с юго-западной стороны с 3 м до 2 м

**Заявитель: Орлова Лия
Петровна (вх. в адм.
от 14.01.2020 № О-269)**

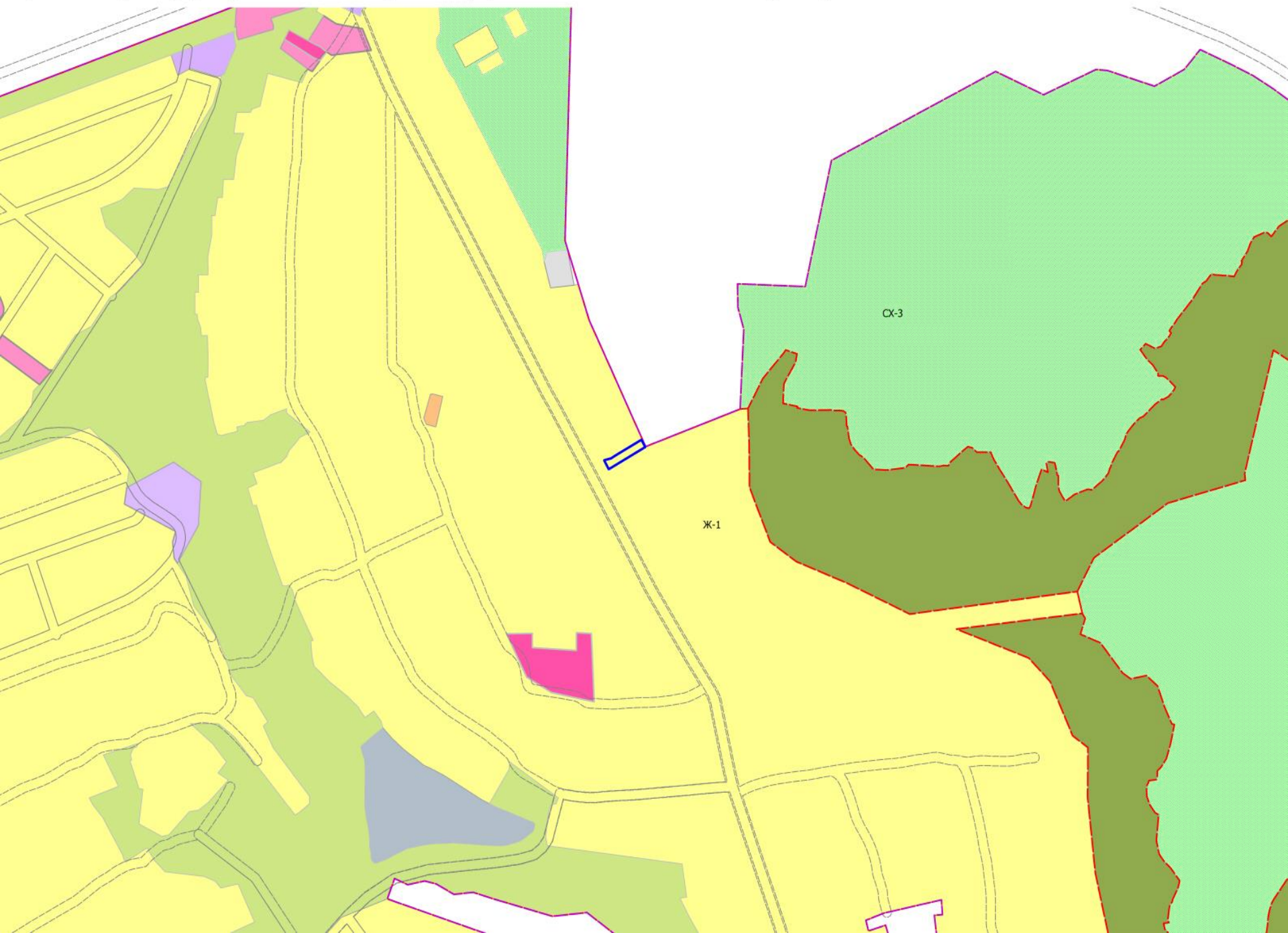
Схема расположения земельного участка на плане города



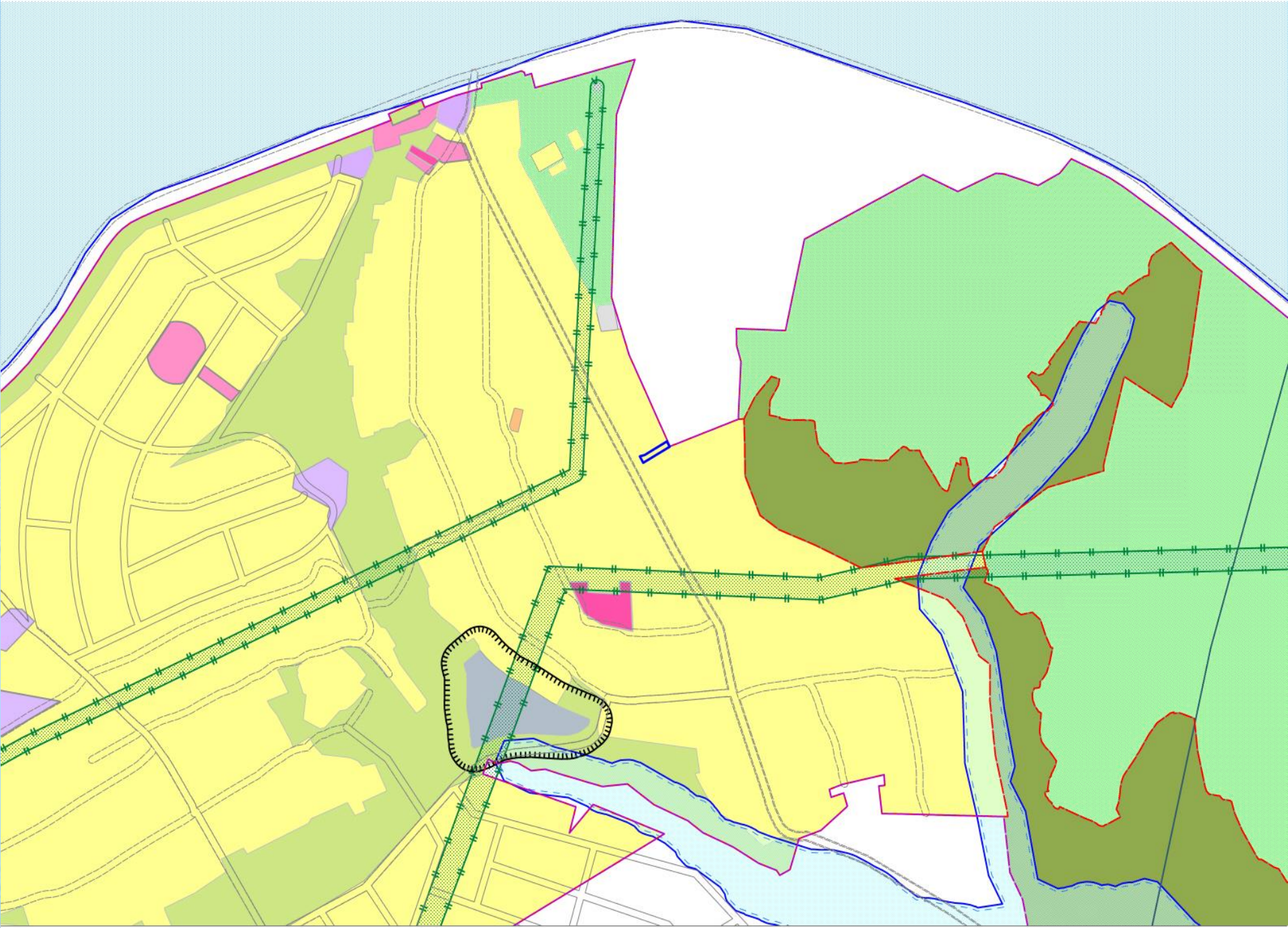
Фрагмент карты функционального зонирования (Генеральный план)



Фрагмент карты градостроительного зонирования (Правила землепользования и застройки)



Фрагмент карты зон с особыми условиями использования территории



4. Схематичное изображение построенного или реконструированного объекта капитального строительства на земельном участке

