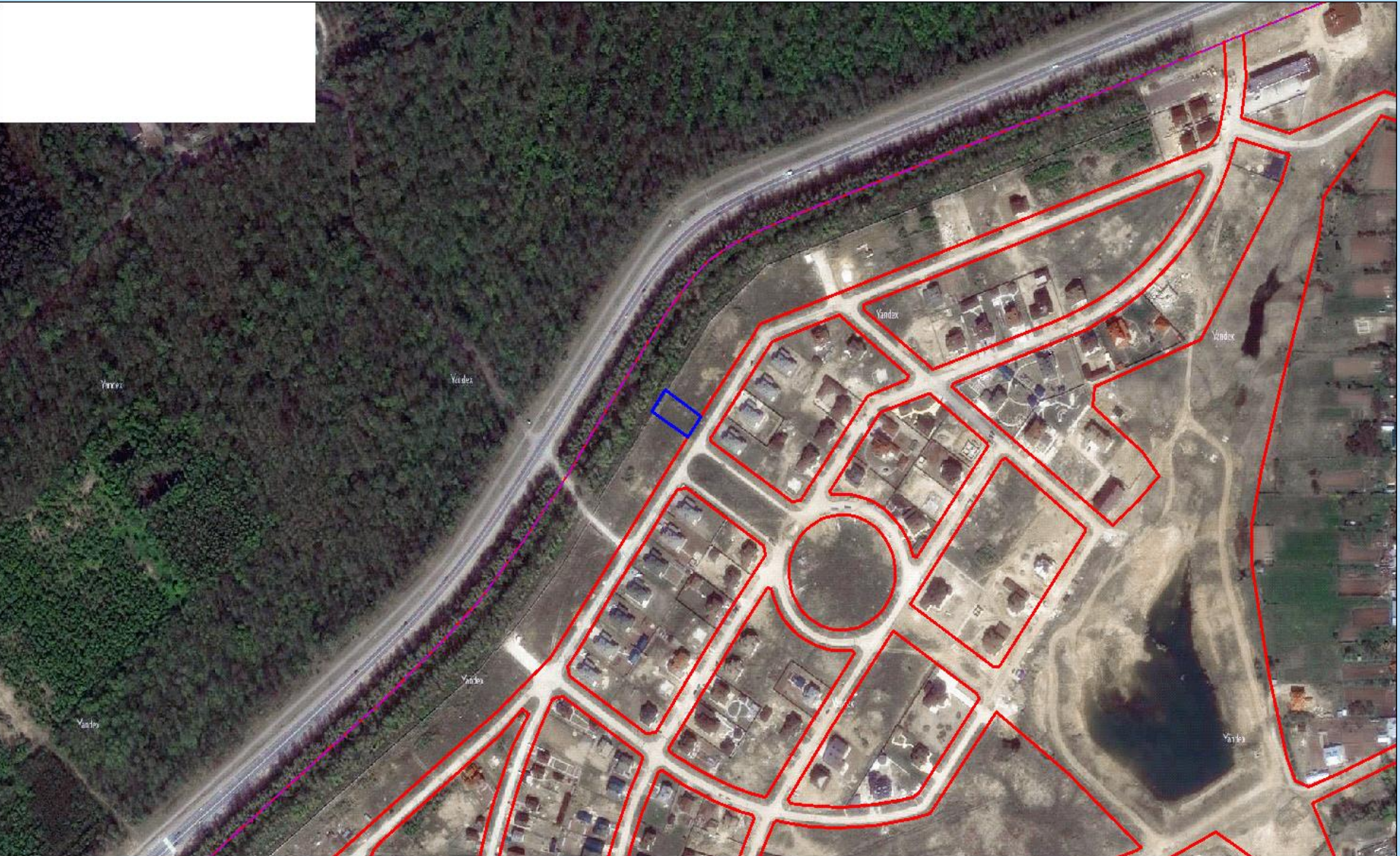



1.10. Предоставления разрешения на отклонение от предельных параметров разрешенного строительства, реконструкции объекта капитального строительства - индивидуального жилого дома, в границах земельного участка с кадастровым номером 21:01:011102:364, расположенного по адресу: г. Чебоксары, ул. Лазурная, д. 77 в части уменьшения минимального отступа от границ земельного участка с северо-восточной стороны с 3 м до 2,5 м, с юго-западной стороны с 3 м до 2,6 м

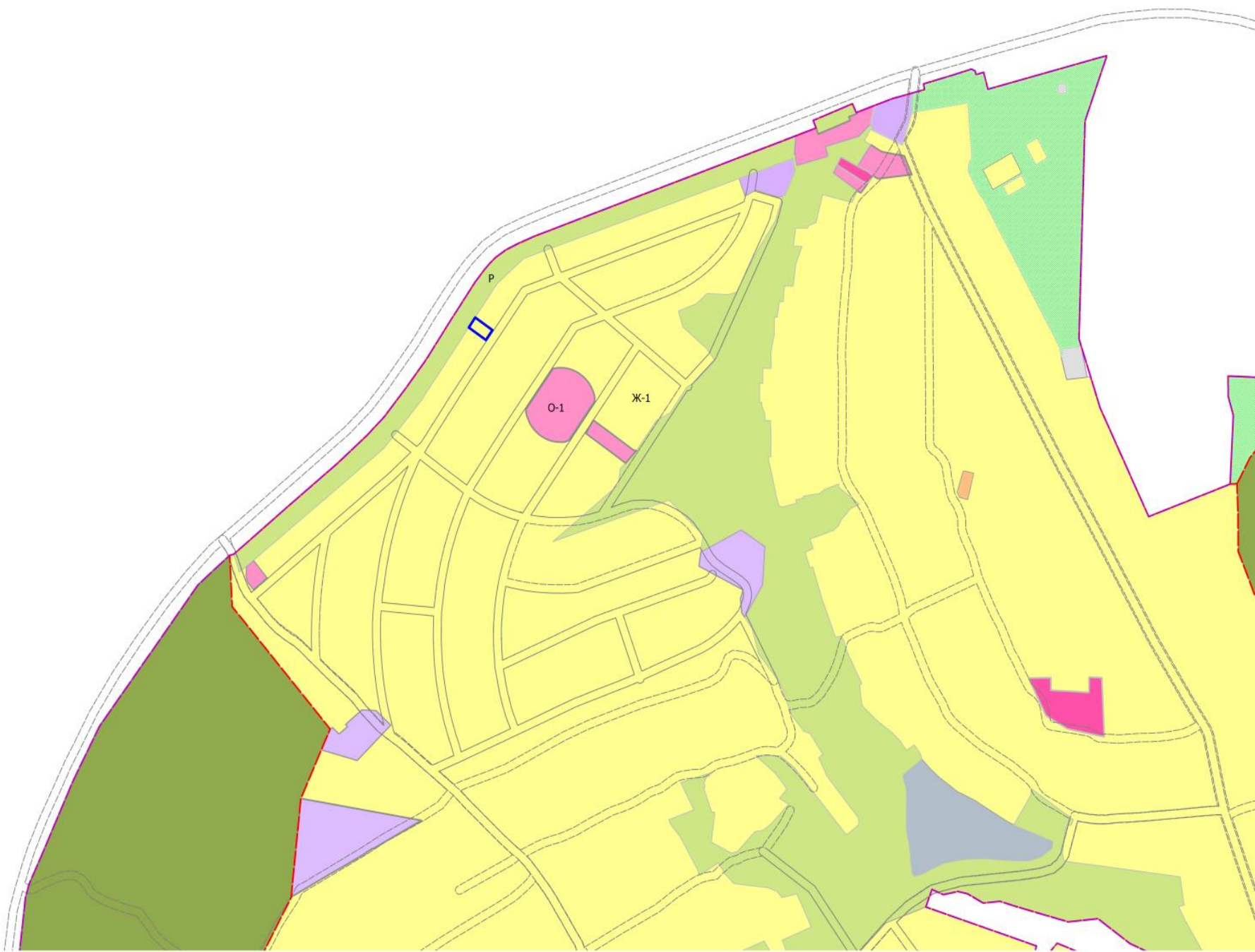
**Заявитель: Зотикова Надежда
Петровна (вх. в адм.
от 16.01.2020 № 3-349)**



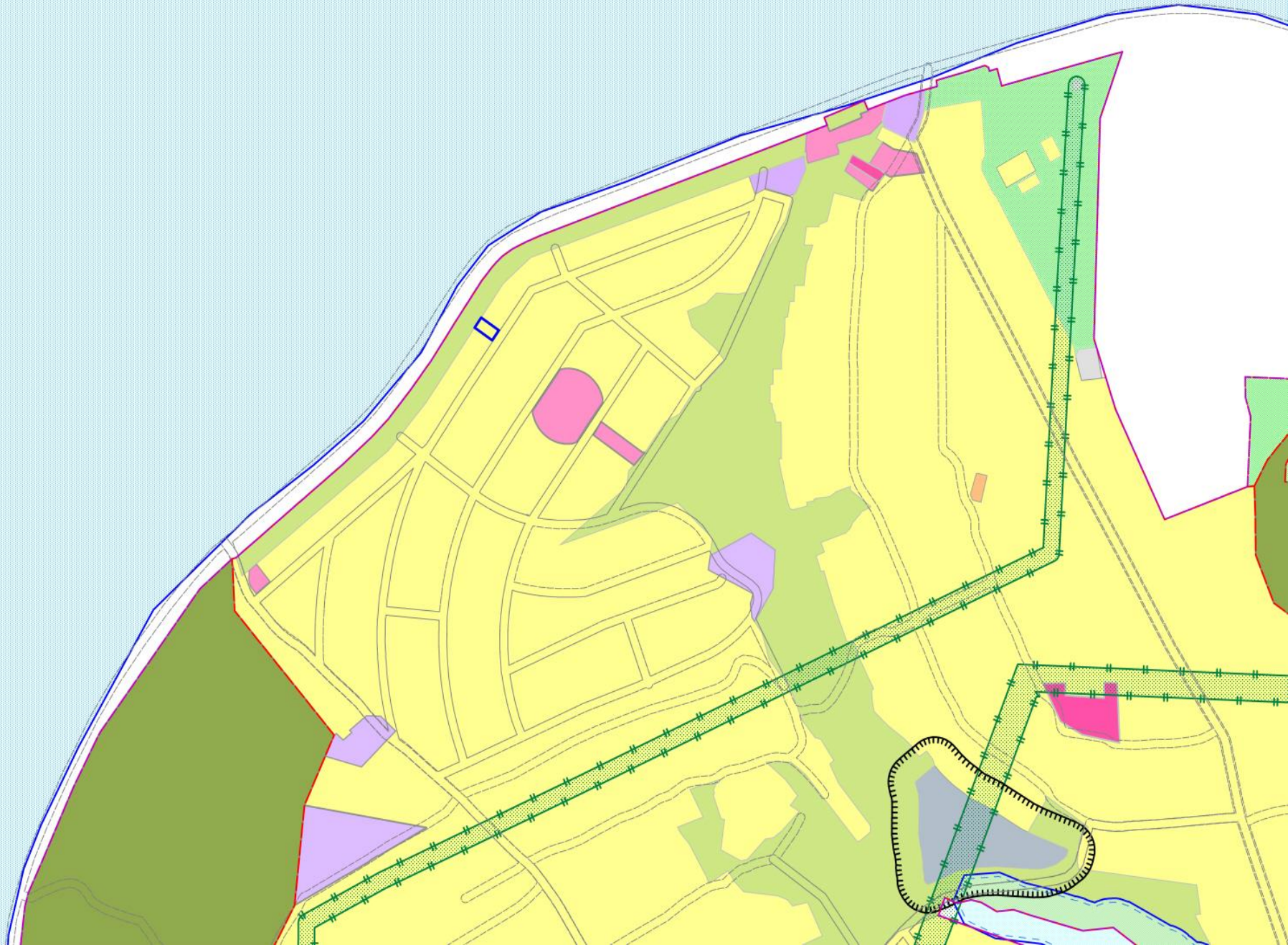
Фрагмент карты функционального зонирования (Генеральный план)



Фрагмент карты градостроительного зонирования (Правила землепользования и застройки)



Фрагмент карты зон с особыми условиями использования территории



Схематичное изображение планируемого к строительству или реконструкции объекта капитального строительства на земельном участке

