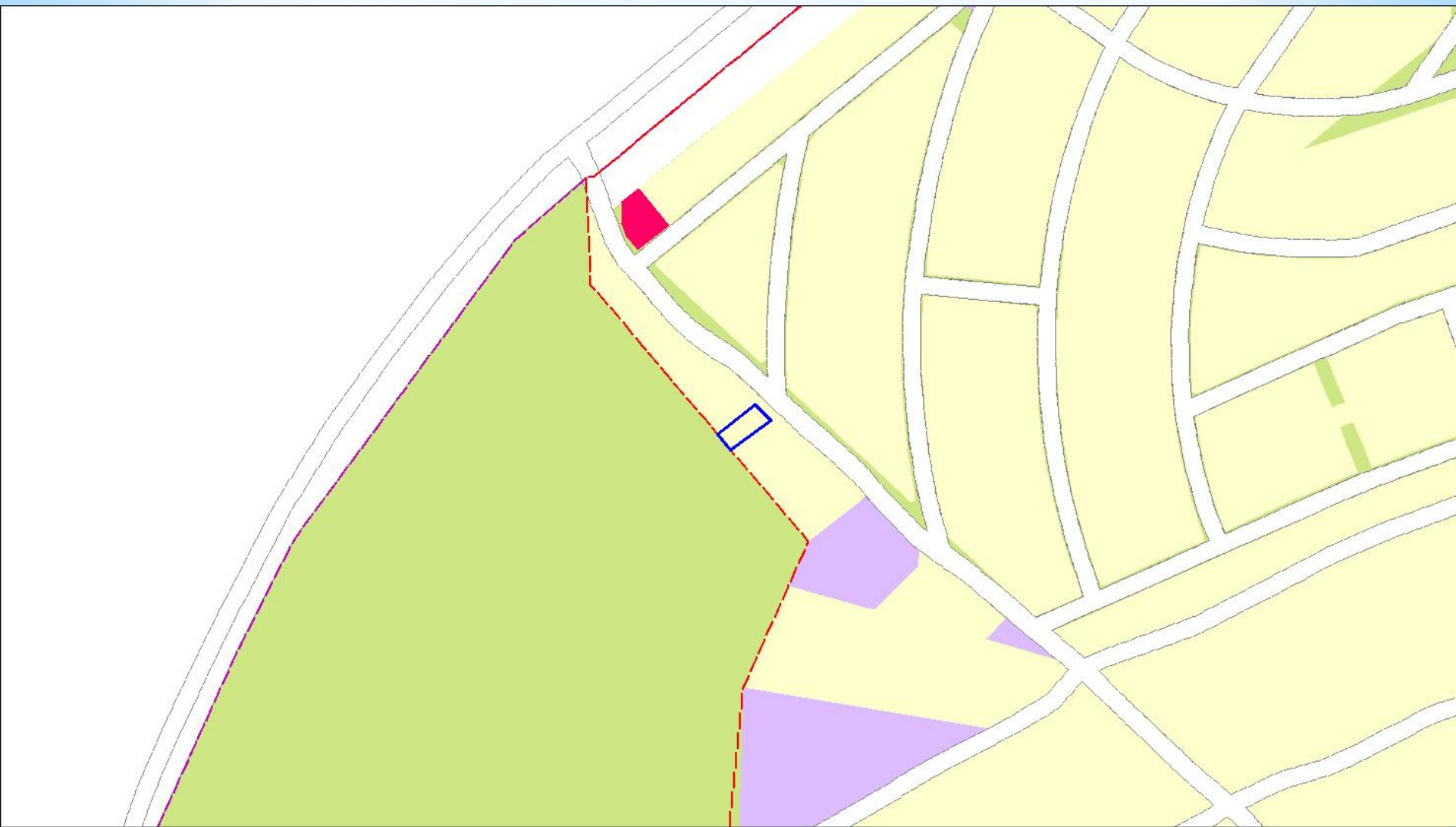


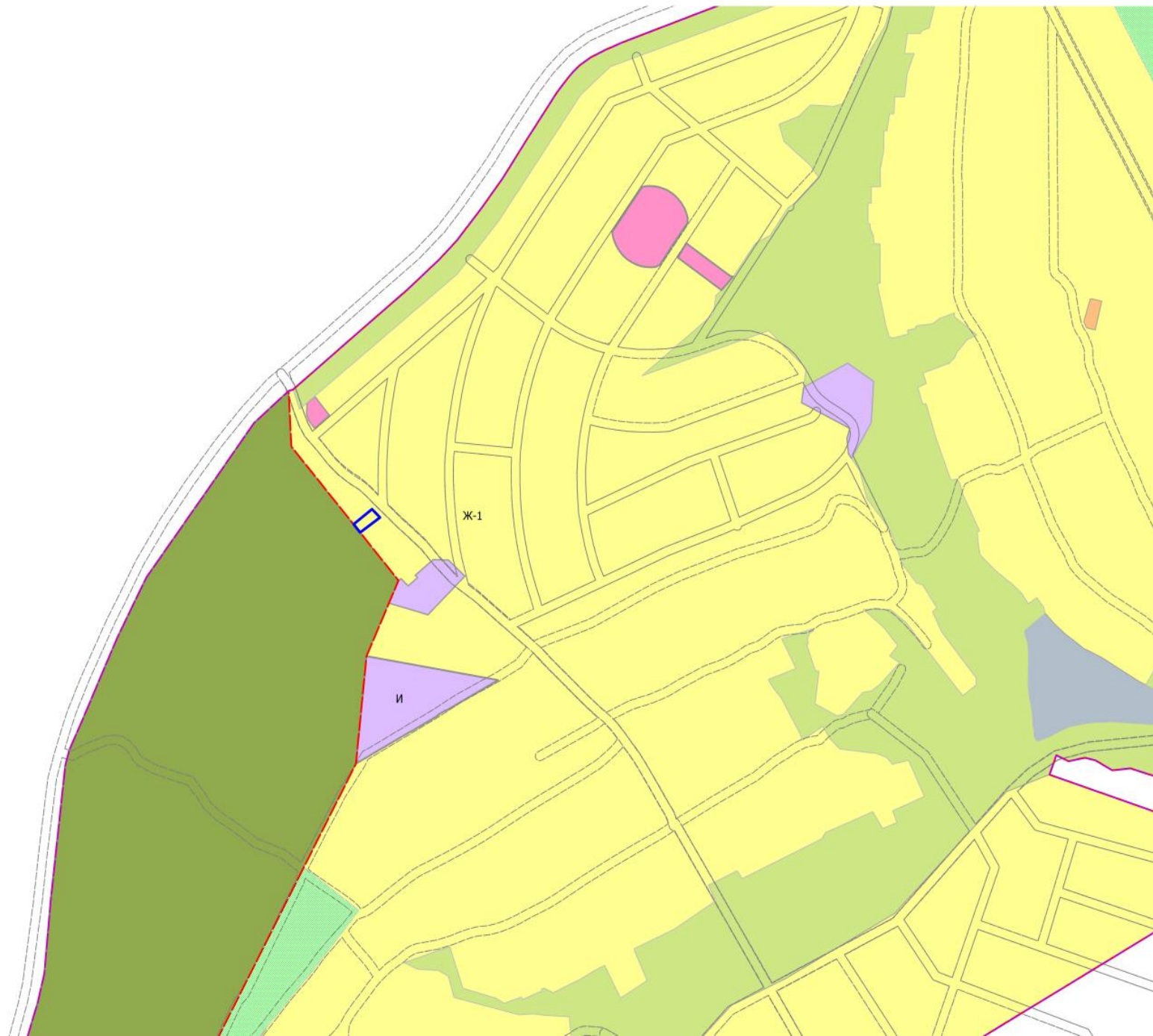
7. Предоставление разрешения на отклонение от предельных параметров разрешенного строительства, реконструкции объекта капитального строительства - индивидуального жилого дома, в границах земельного участка с кадастровым номером 21:21:090303:63, расположенного по адресу: Чебоксарский городской округ, д. Чандрово, в части уменьшения минимального отступа от границ земельного участка с западной стороны с 3 м до 2 м, с южной стороны с 3 м до 2 м

Заявитель: Курочкин Алексей
Александрович (вх. в адм.
от 03.02.2020 № К-1143)

Схема расположения земельного участка на плане города







Фрагмент карты зон с особыми условиями использования территории

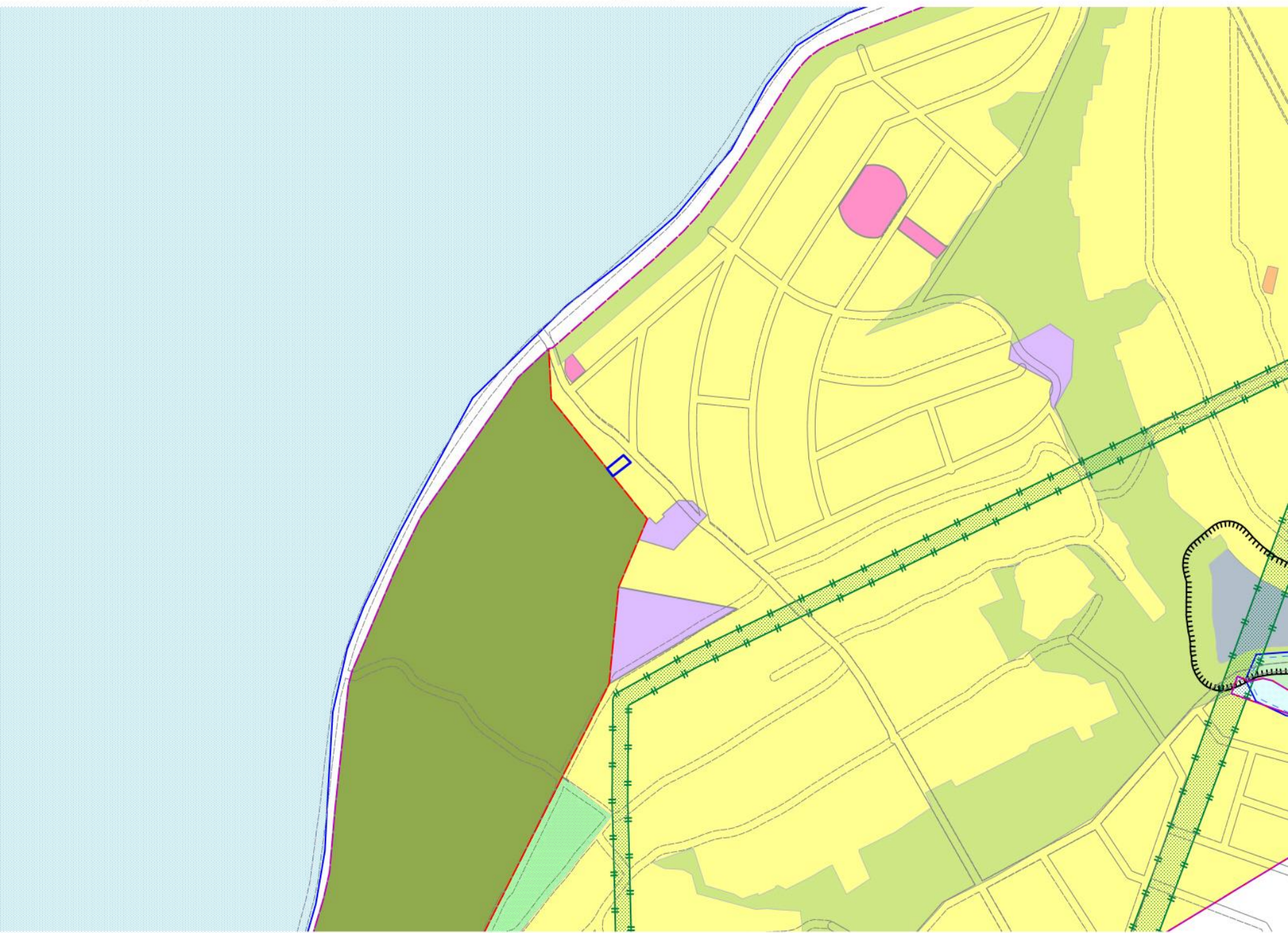
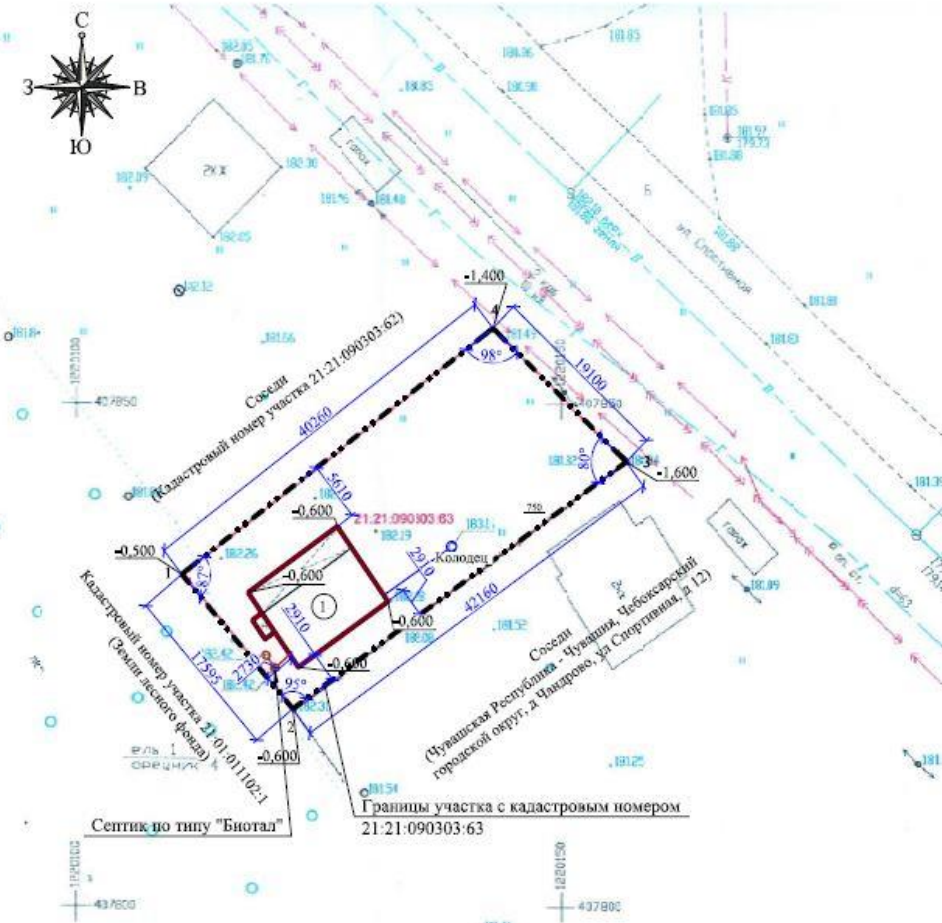


Схема планировочной организации земельного участка М1:500

Ситуационная схема



Участок с кадастровым номером 21:21:090303:63

Ведомость проектируемых и существующих зданий и сооружений

Поз.	Наименование	Примечание
1	Одноквартирный жилой дом	

Условные обозначения:

- Границы участка с кадастровым номером 21:21:090303:63
- Габариты проектируемых зданий и сооружений
- Относительные отметки грунта относительно отметки чистого пола 1 этажа равной 0,000 в метрах.

1. Данный лист см. совместно с л.-1.
2. Конструкцию наружных стен дома см. л.-1.
3. На ситуационном плане даны фактические размеры посадки дома от границ участка, после постройки дома.

Изм.						ПЗУ		
Колуч	Лист	Маск	Подпись	Дата	Проект одноквартирного жилого дома по адресу Чувашская Республика - Чувашия, Чебоксарский городской округ, д. Чандрово. Кадастровый номер участка 21:21:090303:63.			
ГИП	Узиков			02.19	Схема планировочной организации земельного участка	Стадия	Лист	Листов
						П	3	
И.контр.	Катяков			02.19	Схема планировочной организации земельного участка	ООО «НПП Картекс»		





