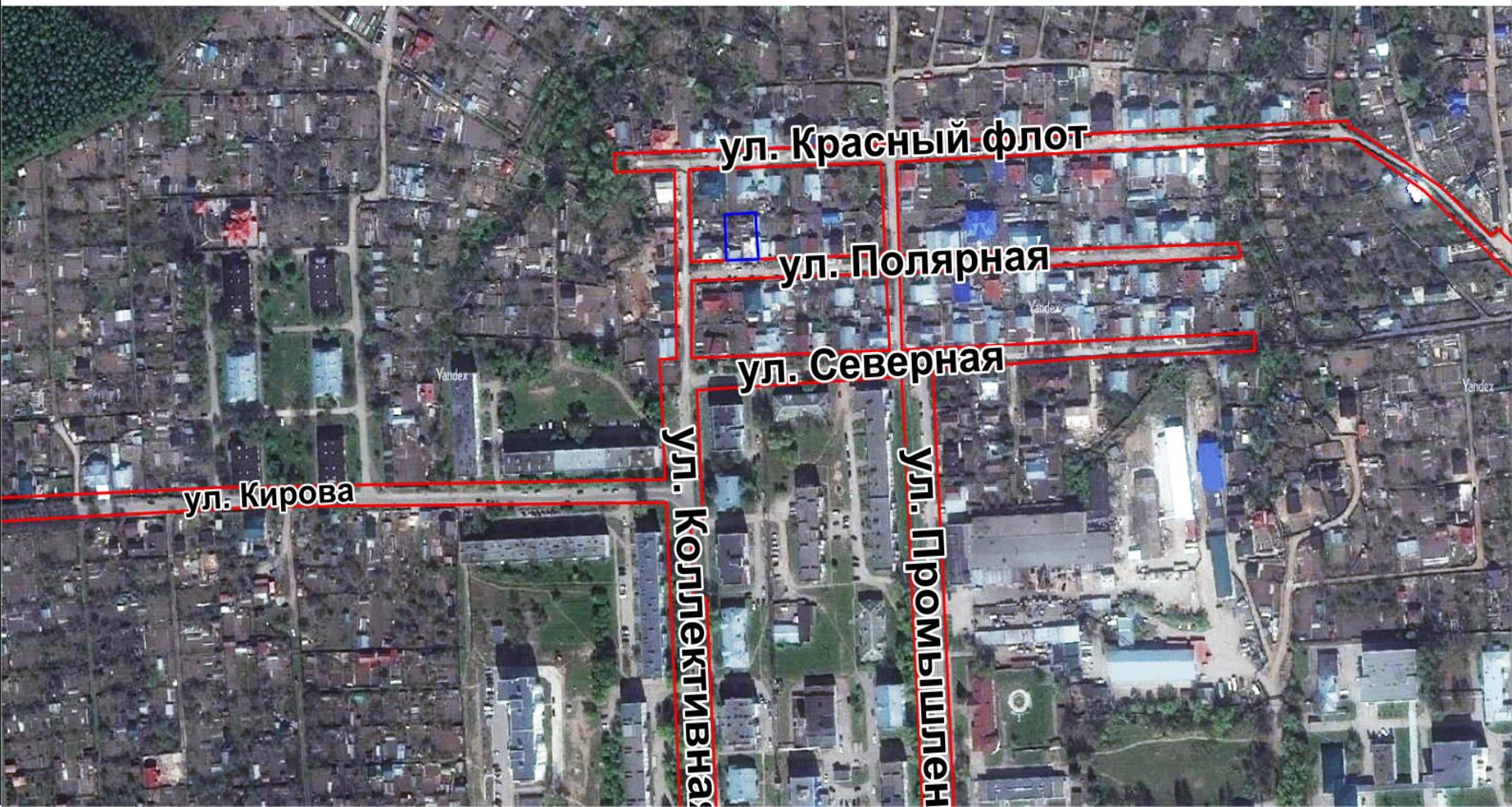


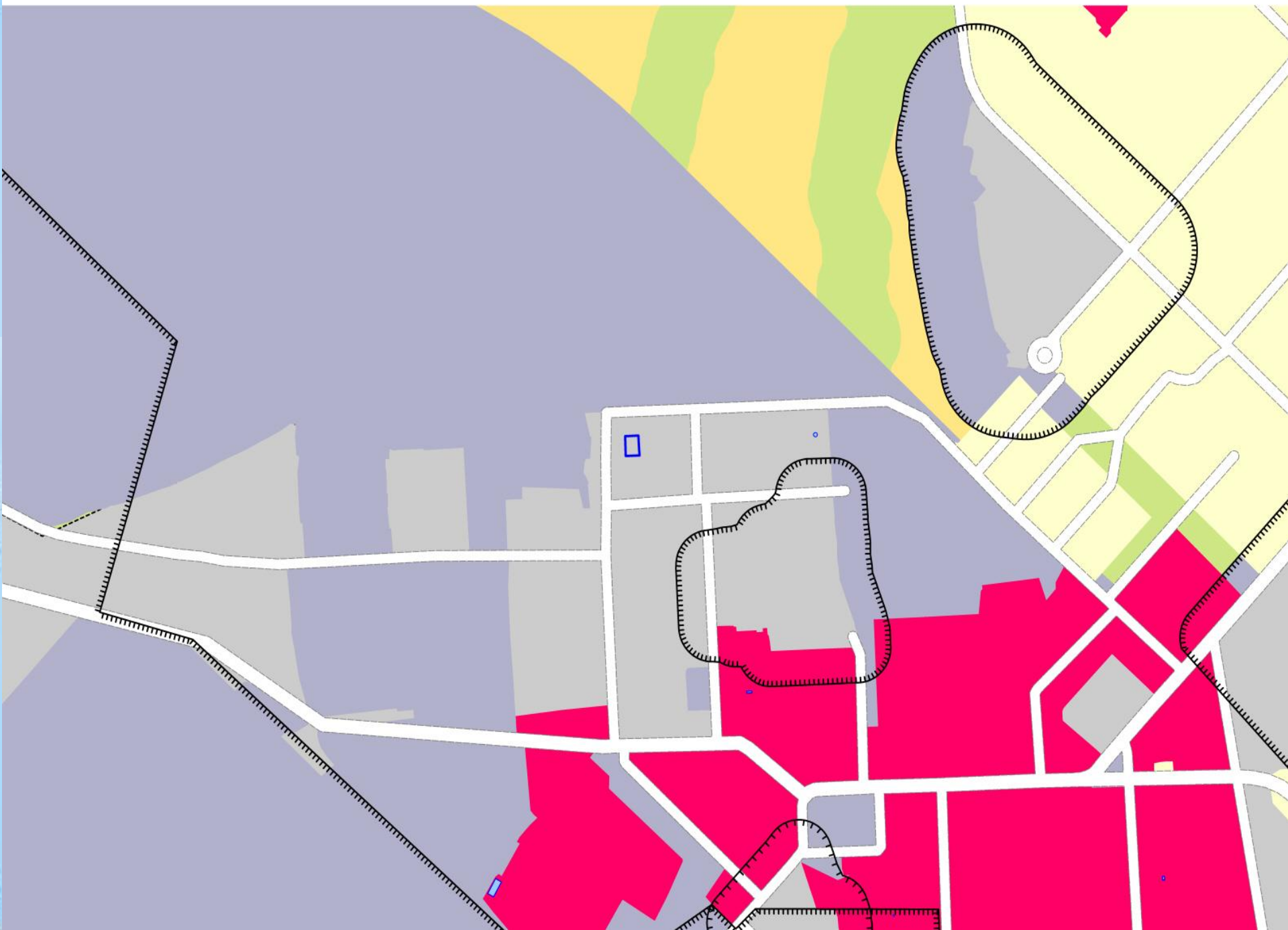
**9. Предоставления разрешения на отклонение от предельных параметров разрешенного строительства, реконструкции объекта капитального строительства - реконструируемого индивидуального жилого дома, в границах земельного участка с кадастровым номером 21:01:010702:1584, расположенного по адресу: г. Чебоксары, ул. Полярная, д. 6, в части уменьшения минимального отступа от границ земельного участка с восточной стороны с 3 м до 0 м**

**Заявитель:   Томатов   Минкасим  
Кашафетдинович   (вх.   в   адм.  
от 10.02.2020 № М- 1425)**

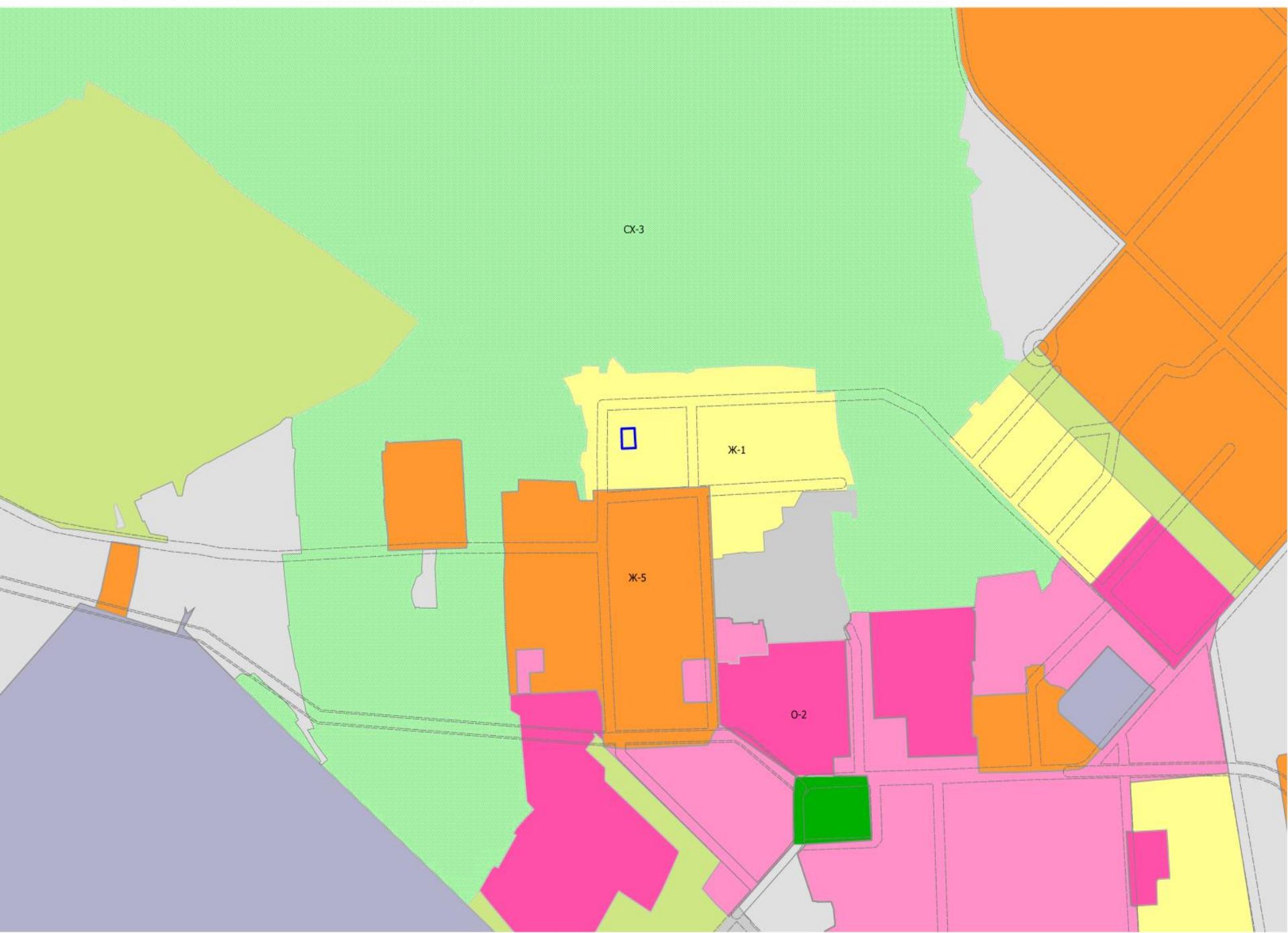
Схема расположения земельного участка на плане города



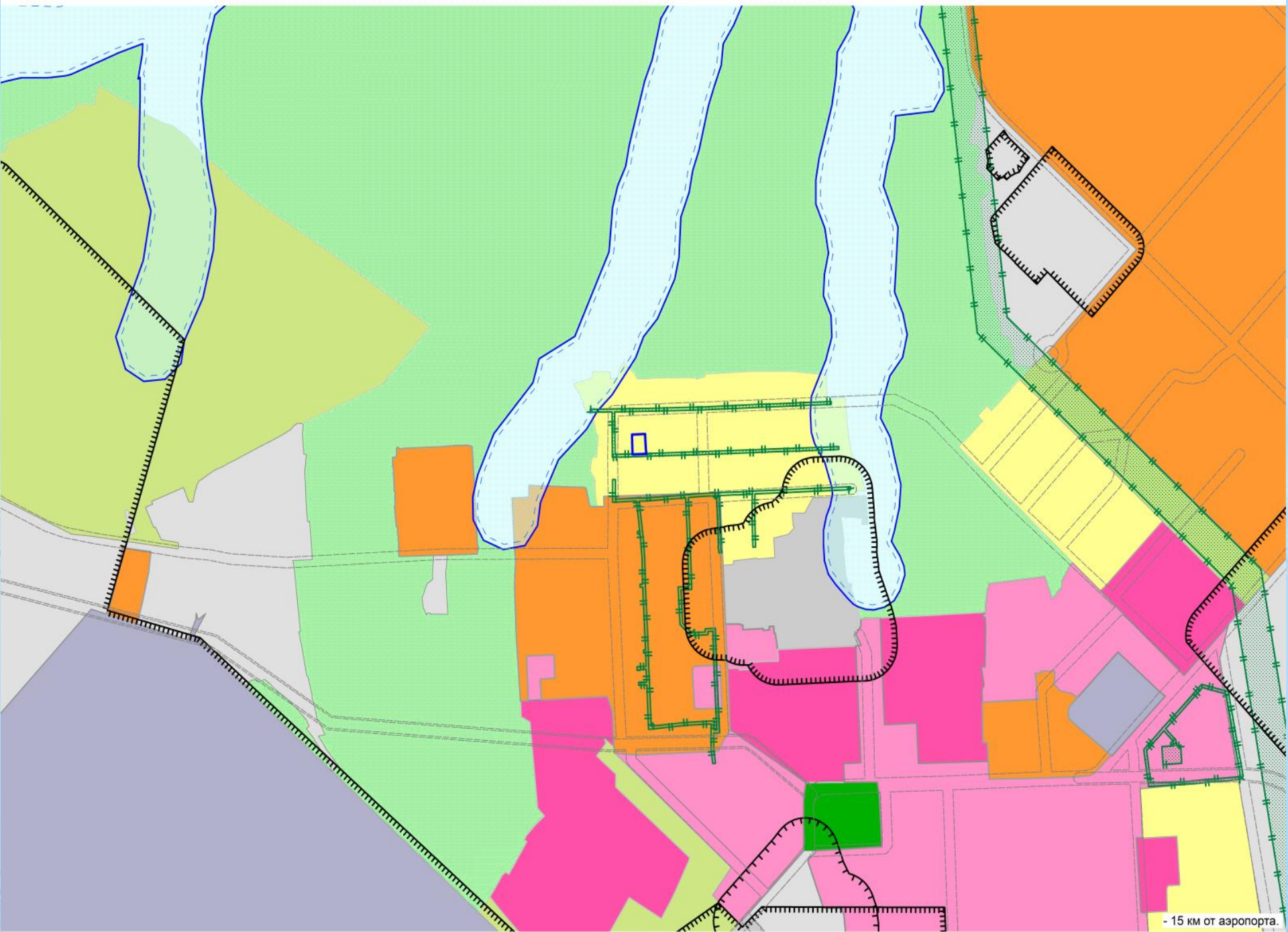
Фрагмент карты функционального зонирования (Генеральный план)



Фрагмент карты градостроительного зонирования (Правила землепользования и застройки)



Фрагмент карты зон с особыми условиями использования территории



# МЕЖЕВОЙ ПЛАН

## Схема расположения земельных участков



Масштаб 1:1000  
 СЛОВОТЫЕ ОБОЗНАЧЕНИЯ

- Ⓘ23 - существующие строения, расположенные полностью на территории данного земельного участка
- граница обремененного земельного участка
- обозначение координатной точки границ обремененного земельного участка
- Ⓜ1 - обозначение обремененного земельного участка

*— существующие часть дома*  
*— граница участка*













