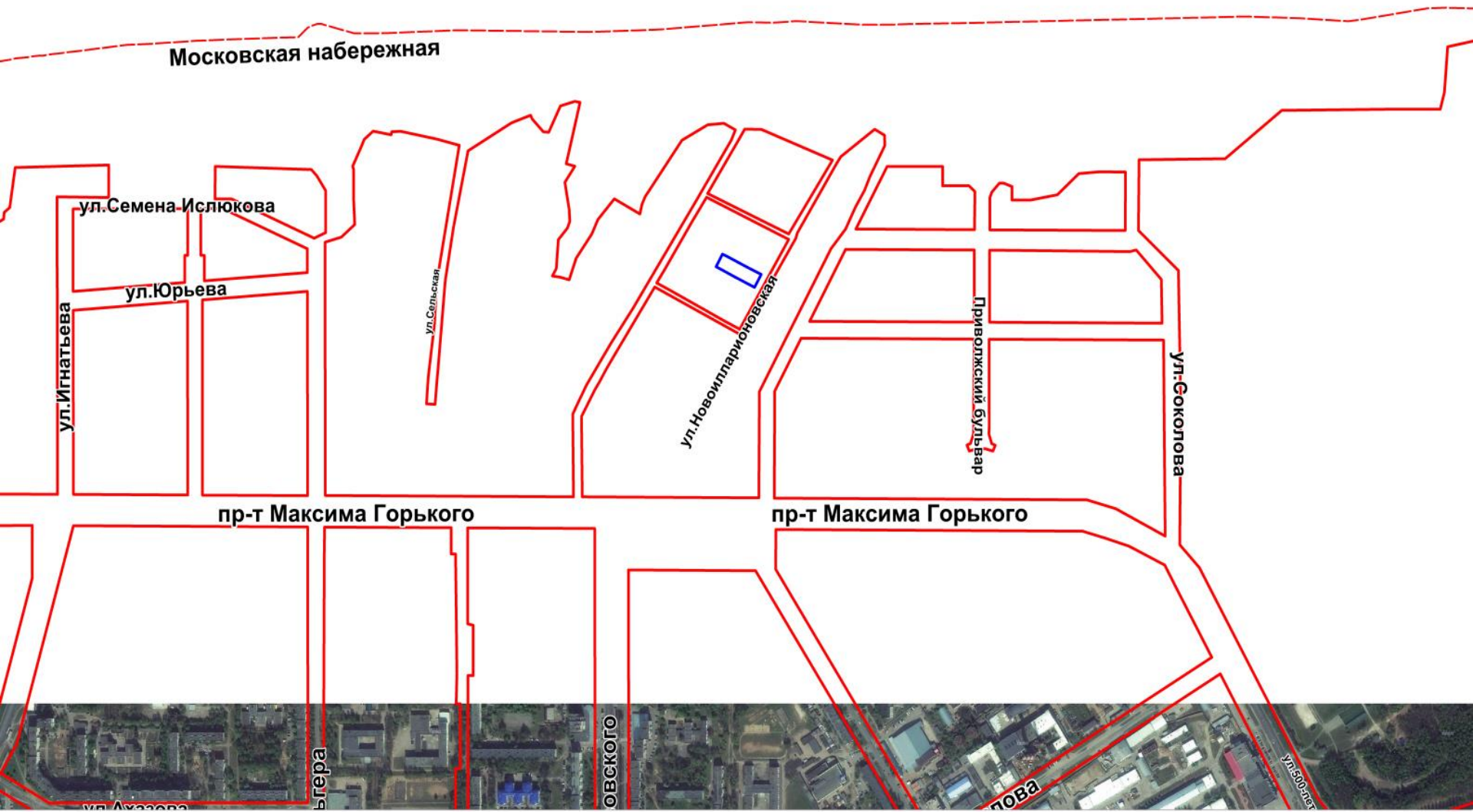


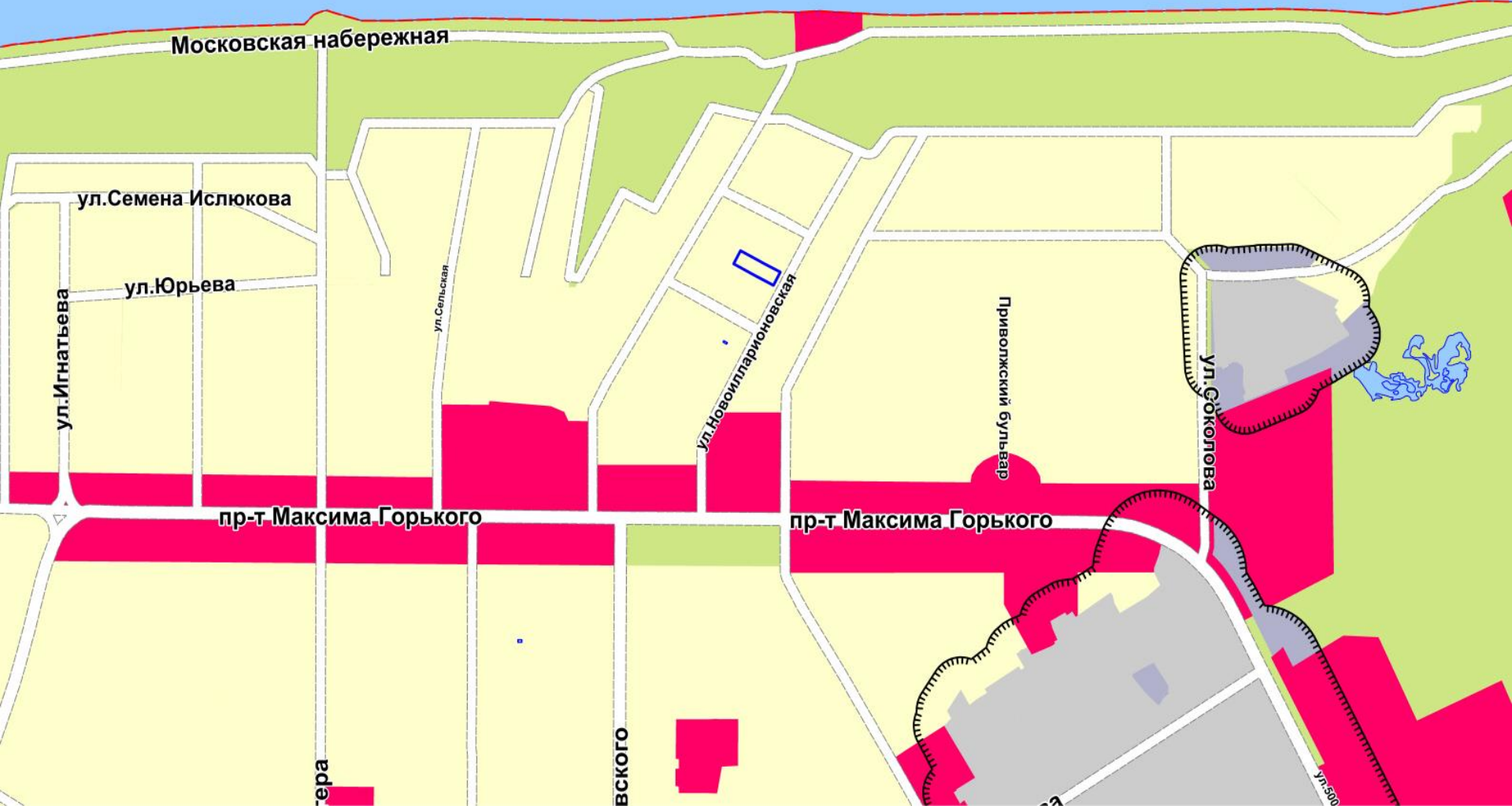
11. Предоставления разрешения на отклонение от предельных параметров разрешенного строительства, реконструкции объекта капитального строительства - индивидуального жилого дома, в границах земельного участка с кадастровым номером 21:01:010113:160, расположенного по адресу: г. Чебоксары, ул. Новоилларионовская, д. 19 «а», в части уменьшения минимального отступа от границ земельного участка с юго-западной стороны с 3 м до 2,2 м, с северо-восточной стороны с 6 м до 3 м

**Заявитель: Яковлева Галина
Александровна (вх. в адм.
от 17.02.2020 № Я-1742)**

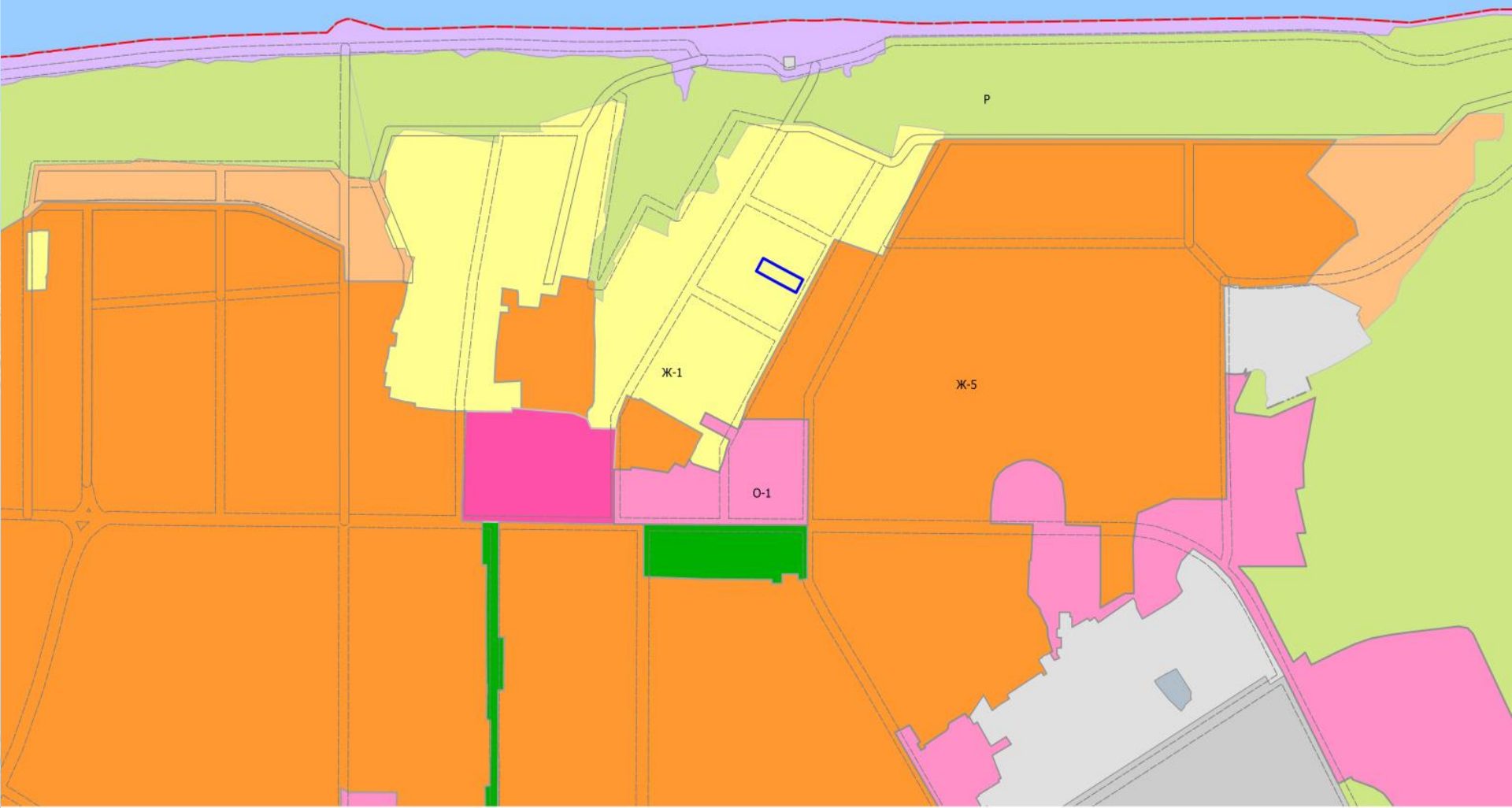
Схема расположения земельного участка на плане города



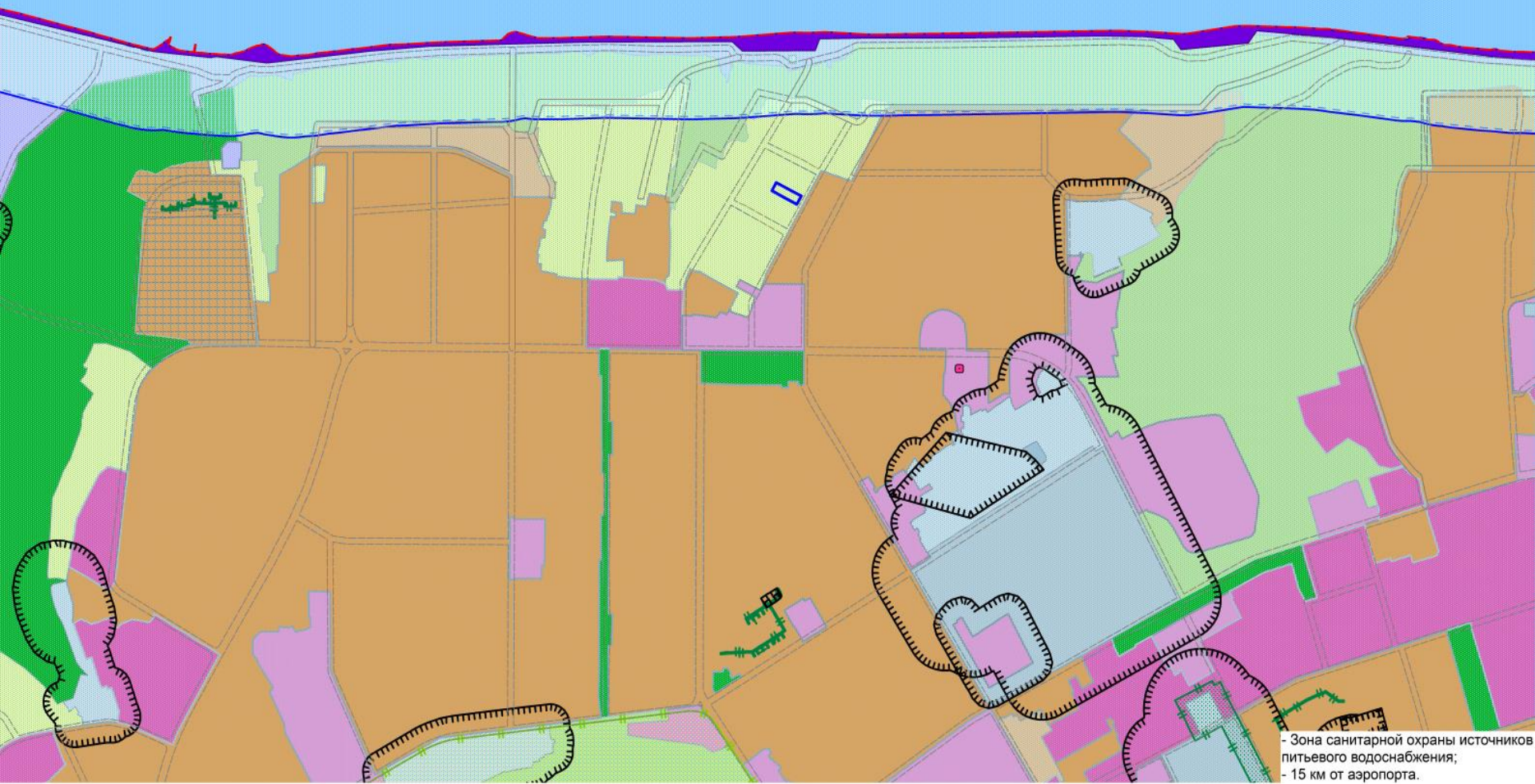
Фрагмент карты функционального зонирования (Генеральный план)



Фрагмент карты градостроительного зонирования (Правила землепользования и застройки)



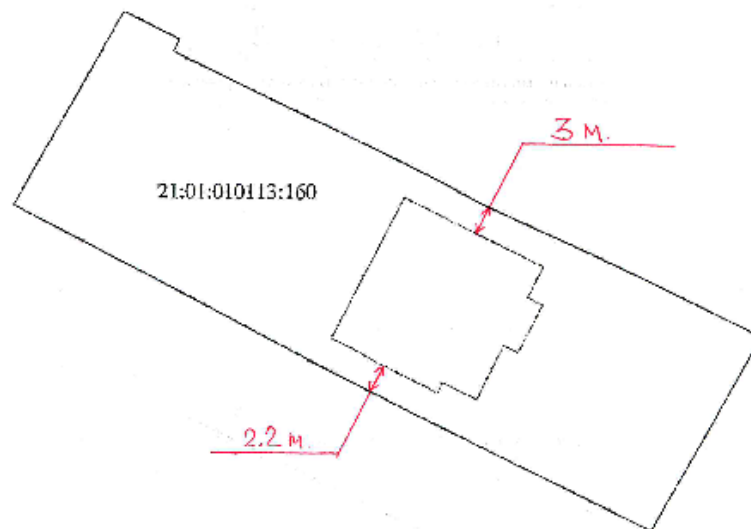
Фрагмент карты зон с особыми условиями использования территории



- Зона санитарной охраны источников
питьевого водоснабжения;
- 15 км от аэропорта.

Технический План

Схема расположения здания на земельном участке



Условные обозначения:

- граница земельного участка
- здание
- граница соседнего земельного участка

Масштаб 1:500









