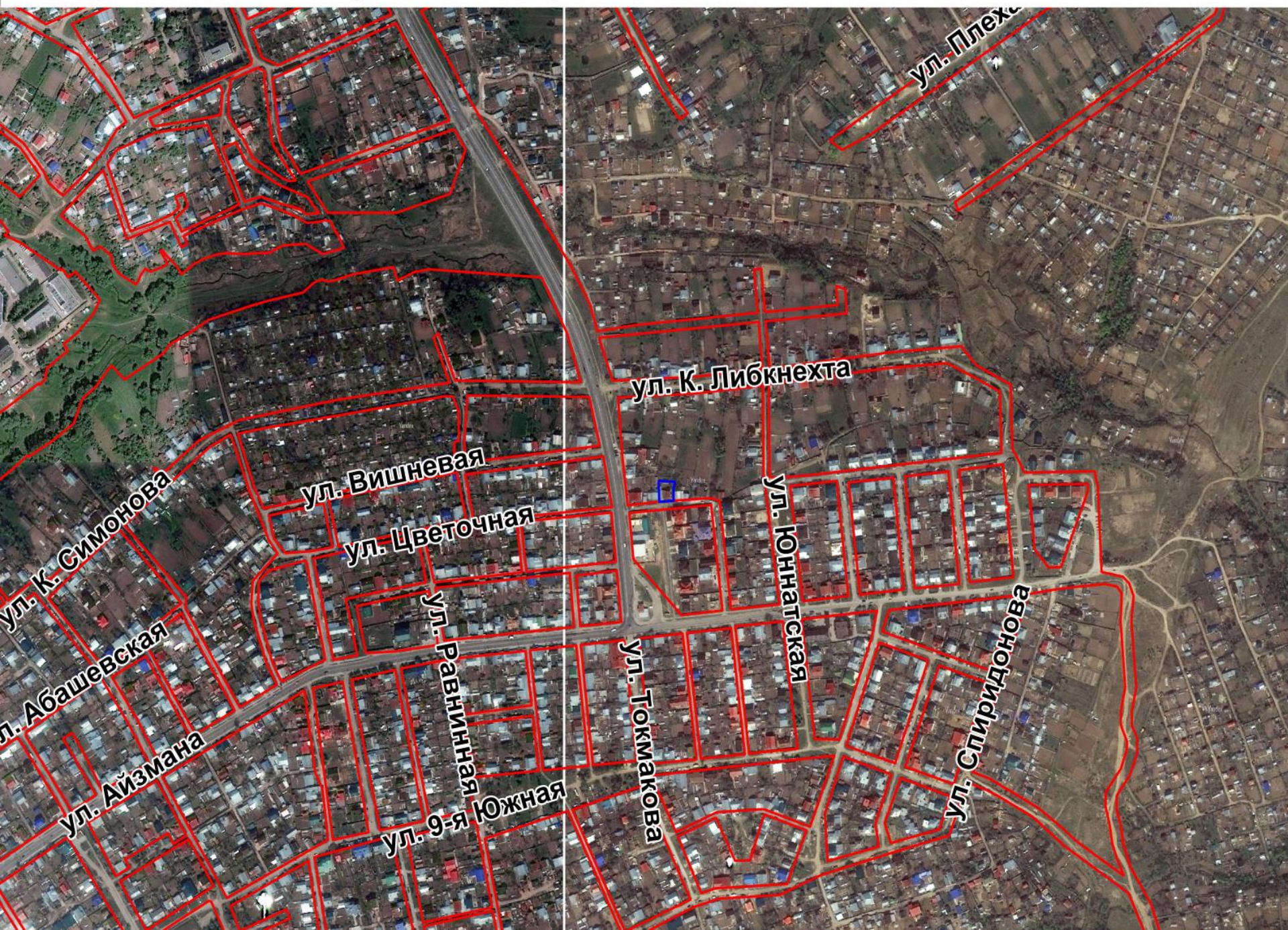


**13. Предоставления разрешения на отклонение от предельных параметров разрешенного строительства, реконструкции объекта капитального строительства - реконструируемого индивидуального жилого дома, в границах земельного участка с кадастровым номером 21:01:030706:98 расположенного по адресу: г. Чебоксары, ул. Цветочная, д. 53, в части уменьшения минимального отступа от границ земельного участка с южной стороны с 3 м до 2,5 м**

**Заявитель: Васильева Эльвира  
Афанасьевна (вх. в адм. от  
20.02.2020 № В-1902)**

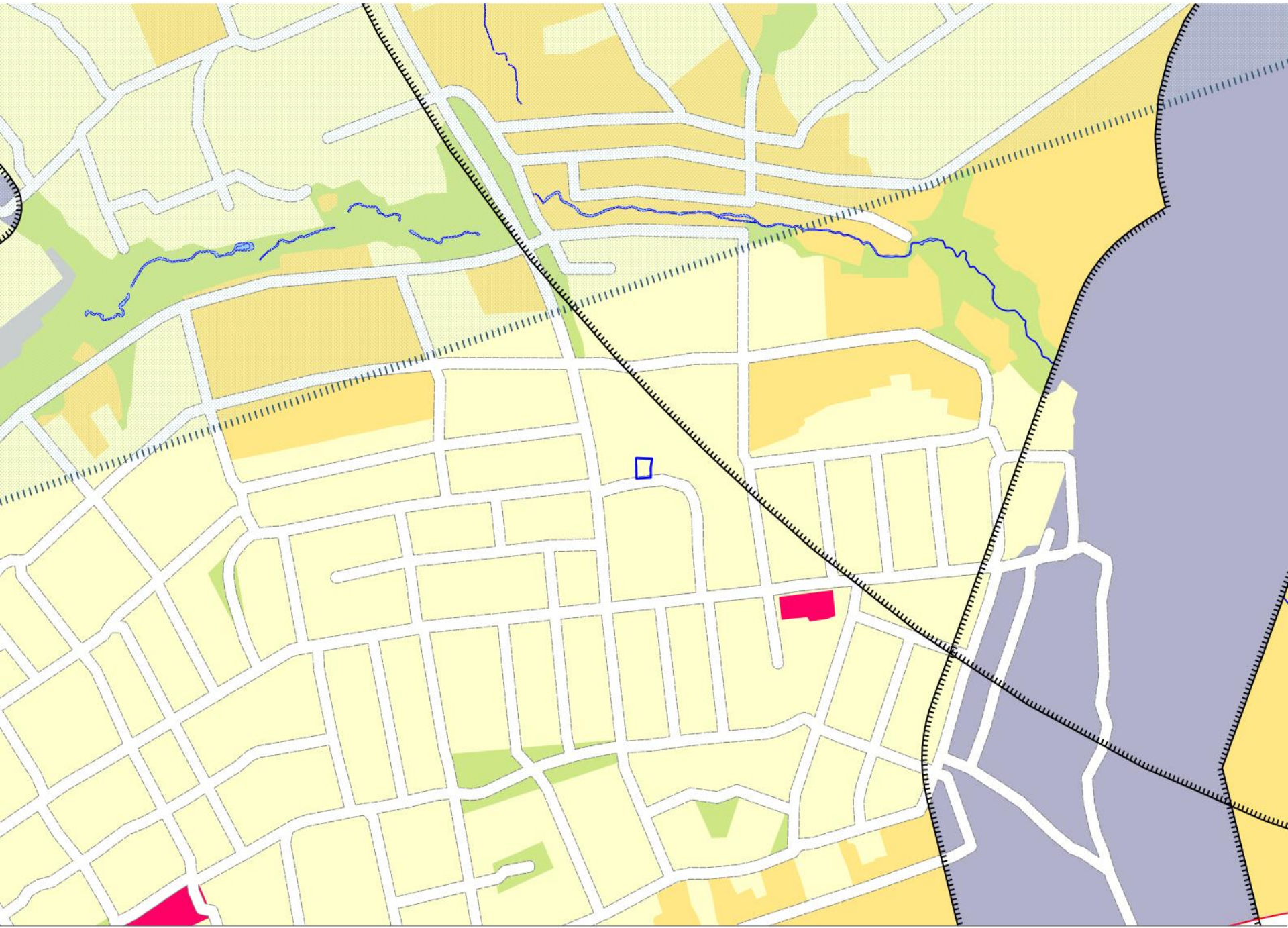


Схема расположения земельного участка на плане города



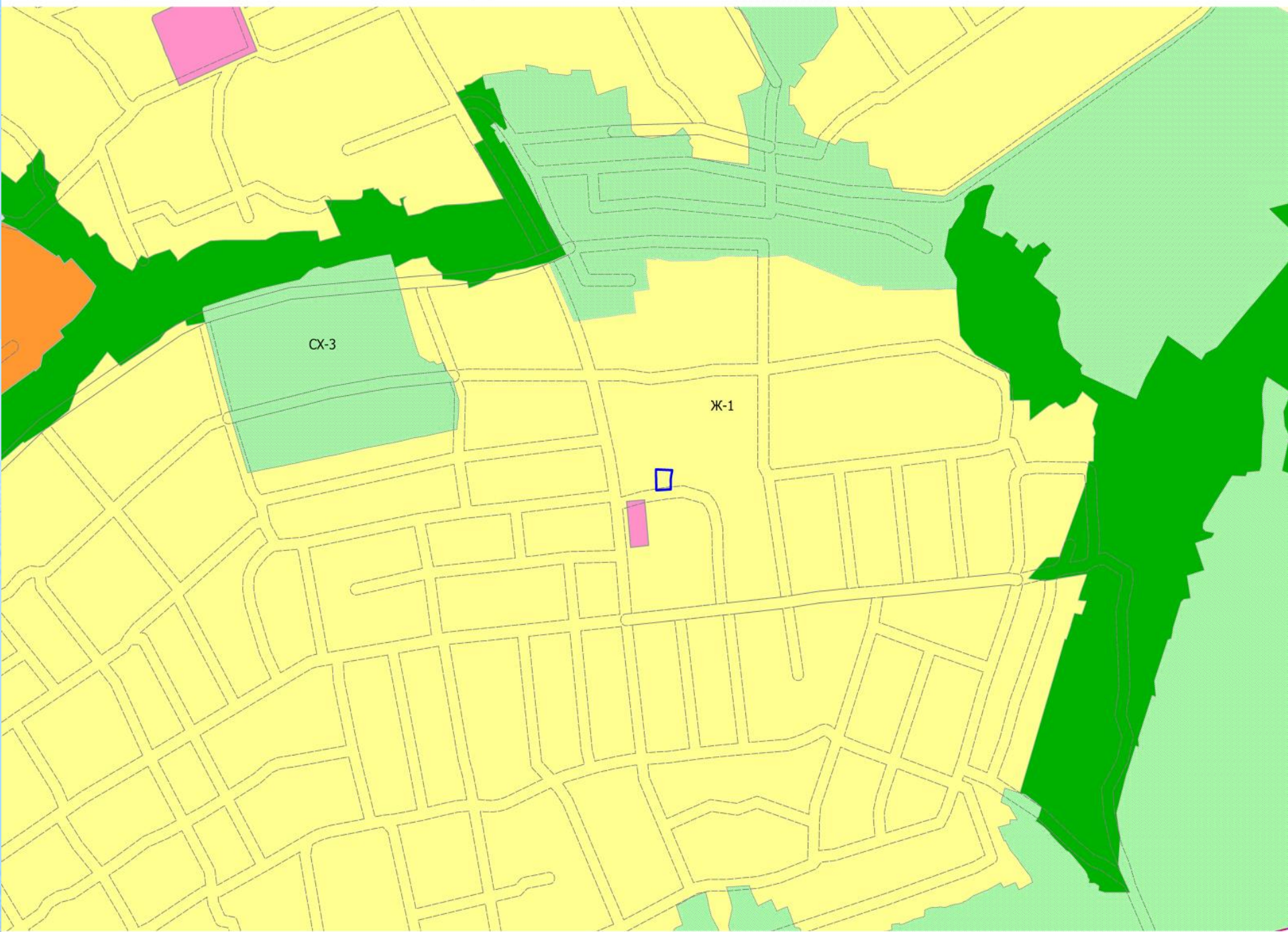


Фрагмент карты функционального зонирования (Генеральный план)



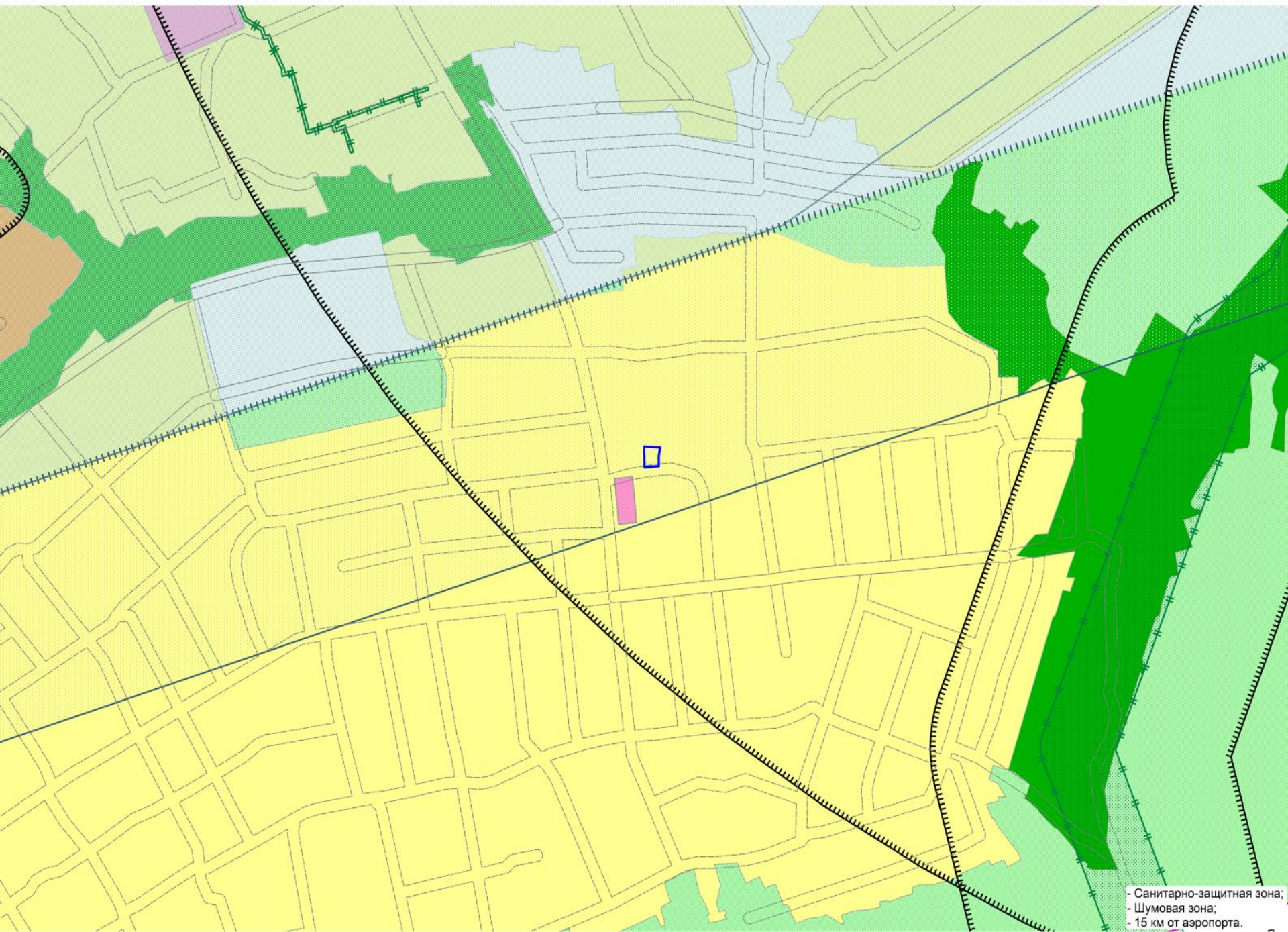


Фрагмент карты градостроительного зонирования (Правила землепользования и застройки)





# Фрагмент карты зон с особыми условиями использования территории



- Санитарно-защитная зона;  
- Шумовая зона;  
- 15 км от аэропорта.



4 Схематичное изображения планируемого к строительству или реконструкции объекта капитального строительства на земельном участке

