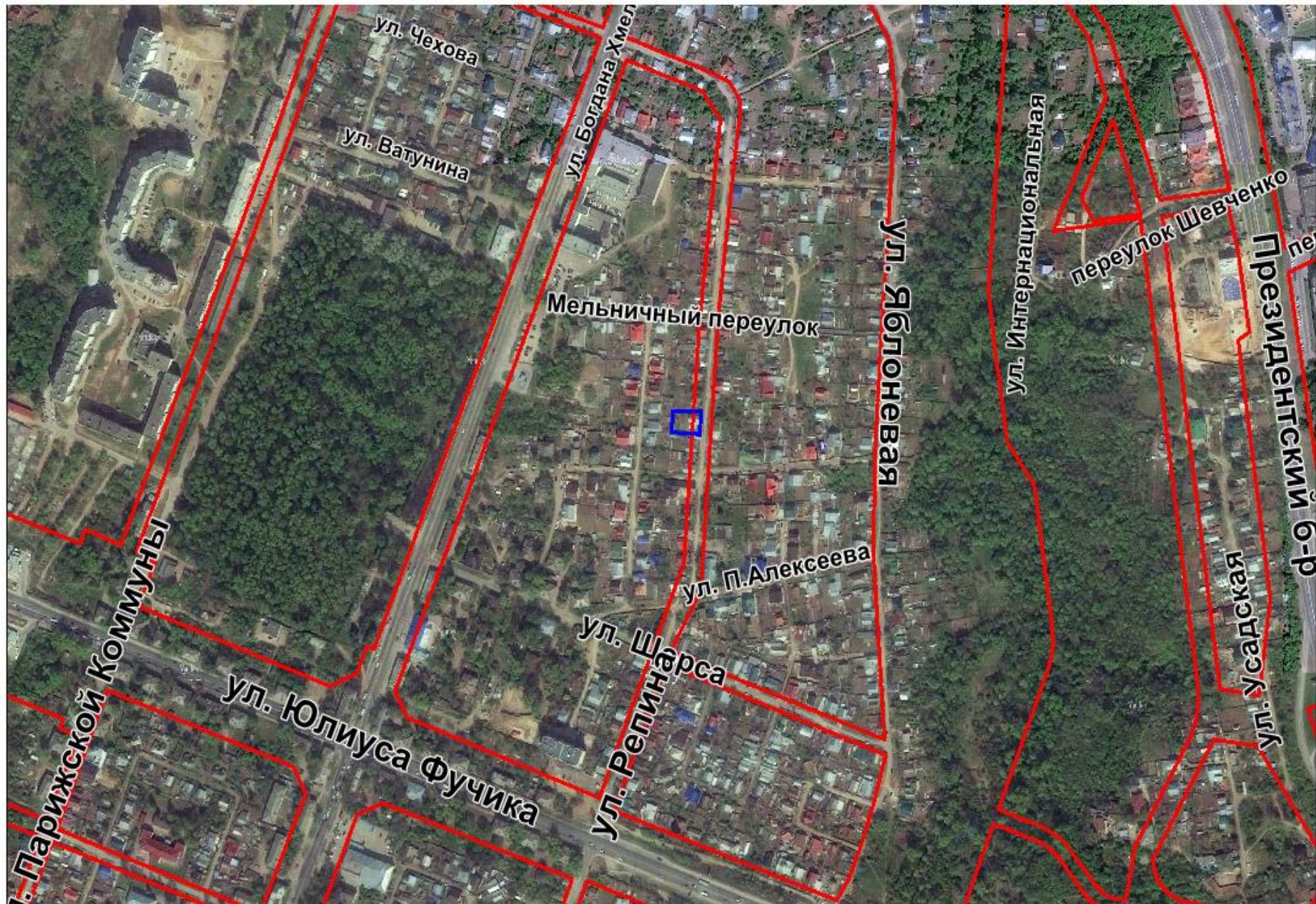


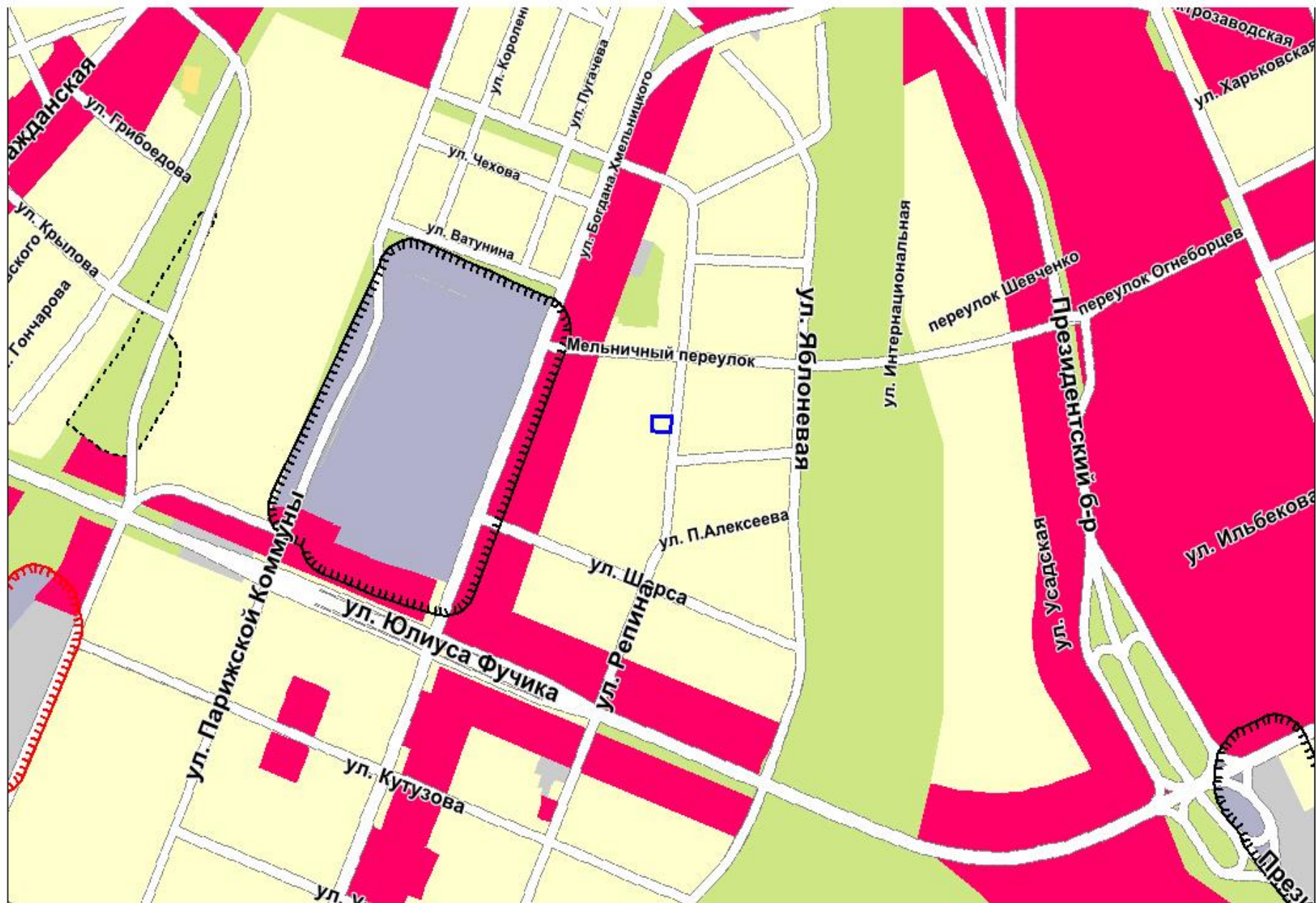
8. Предоставление разрешения на отклонение от предельных параметров разрешенного строительства, реконструкции объекта капитального строительства - реконструируемого индивидуального жилого дома, в границах земельного участка с кадастровым номером 21:01:020204:177, расположенного по адресу: г. Чебоксары, ул. Репина, д. 64, в части уменьшения минимального отступа от границ земельного участка с восточной стороны с 3 м до 0,5 м

**Заявитель: Сергеева Марина
Владимировна (вх. в адм.
от 10.02.2020 № С-1460)**

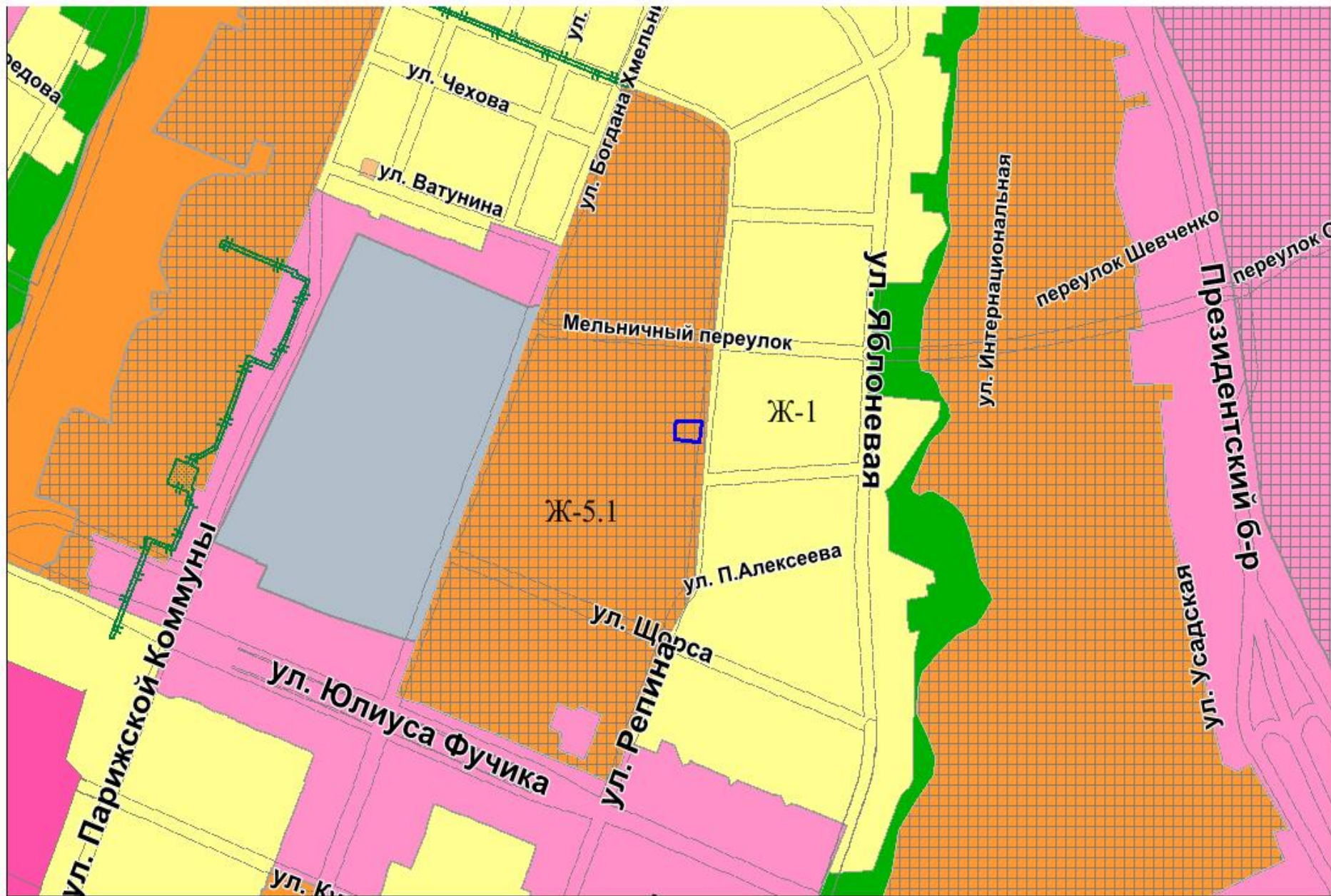
Схема расположения земельного участка на плане города



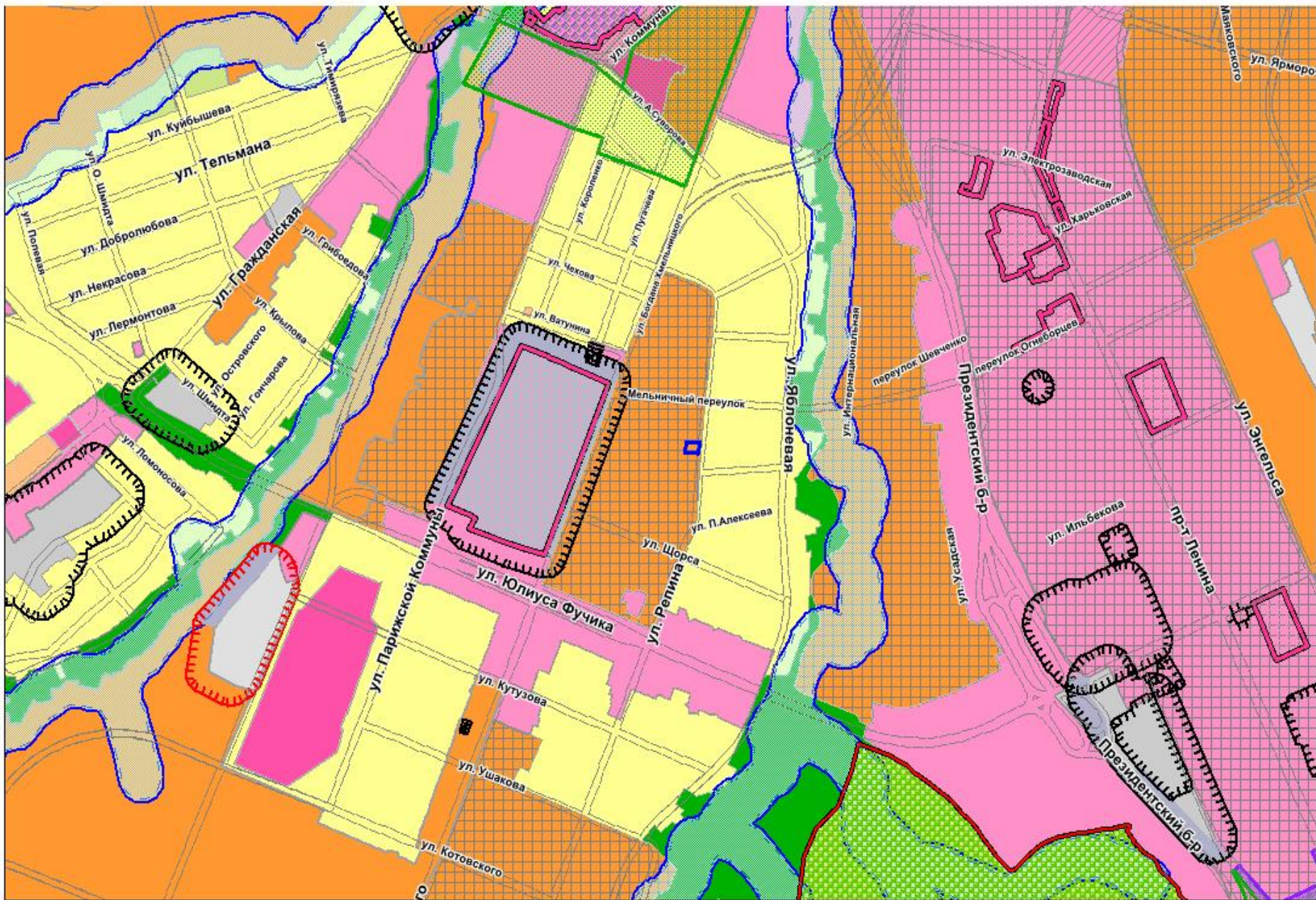
Фрагмент карты функционального зонирования (Генеральный план)

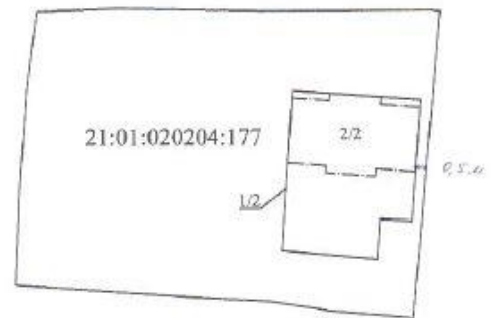


Фрагмент карты функционального зонирования (Правила землепользования и застройки)



Фрагмент карты зон с особыми условиями использования территории

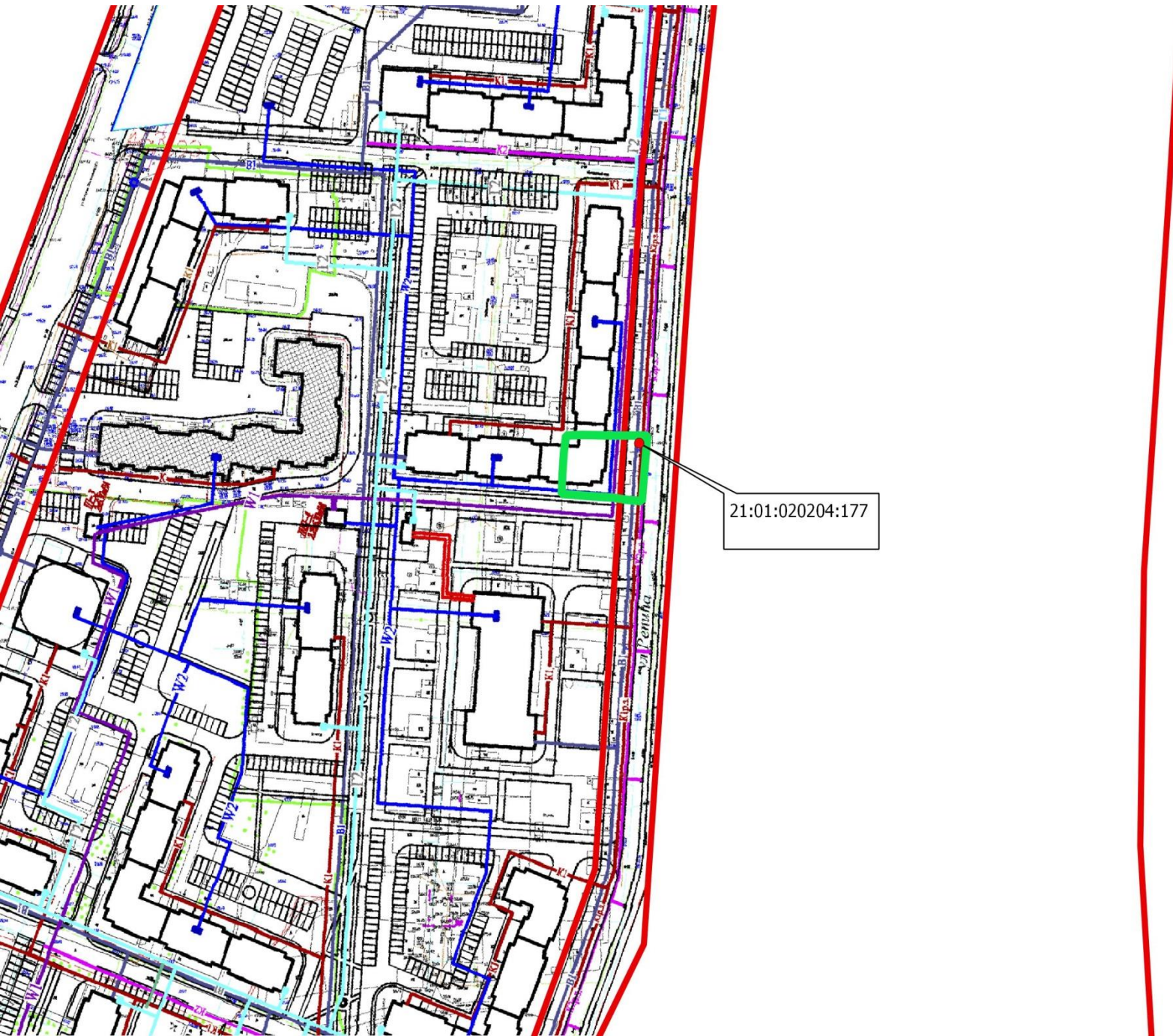




Условные обозначения:

- - контур объекта недвижимости
- - граница земельного участка
- 21:01:020204:177 - кадастровый номер земельного участка
- - - - - - надземный конструктивный элемент
- 1/2 - номер обособленного контура объекта недвижимости

Фрагмент проекта планировки и проекта межевания территории мкр «Богданка-1»



21:01:020204:177





