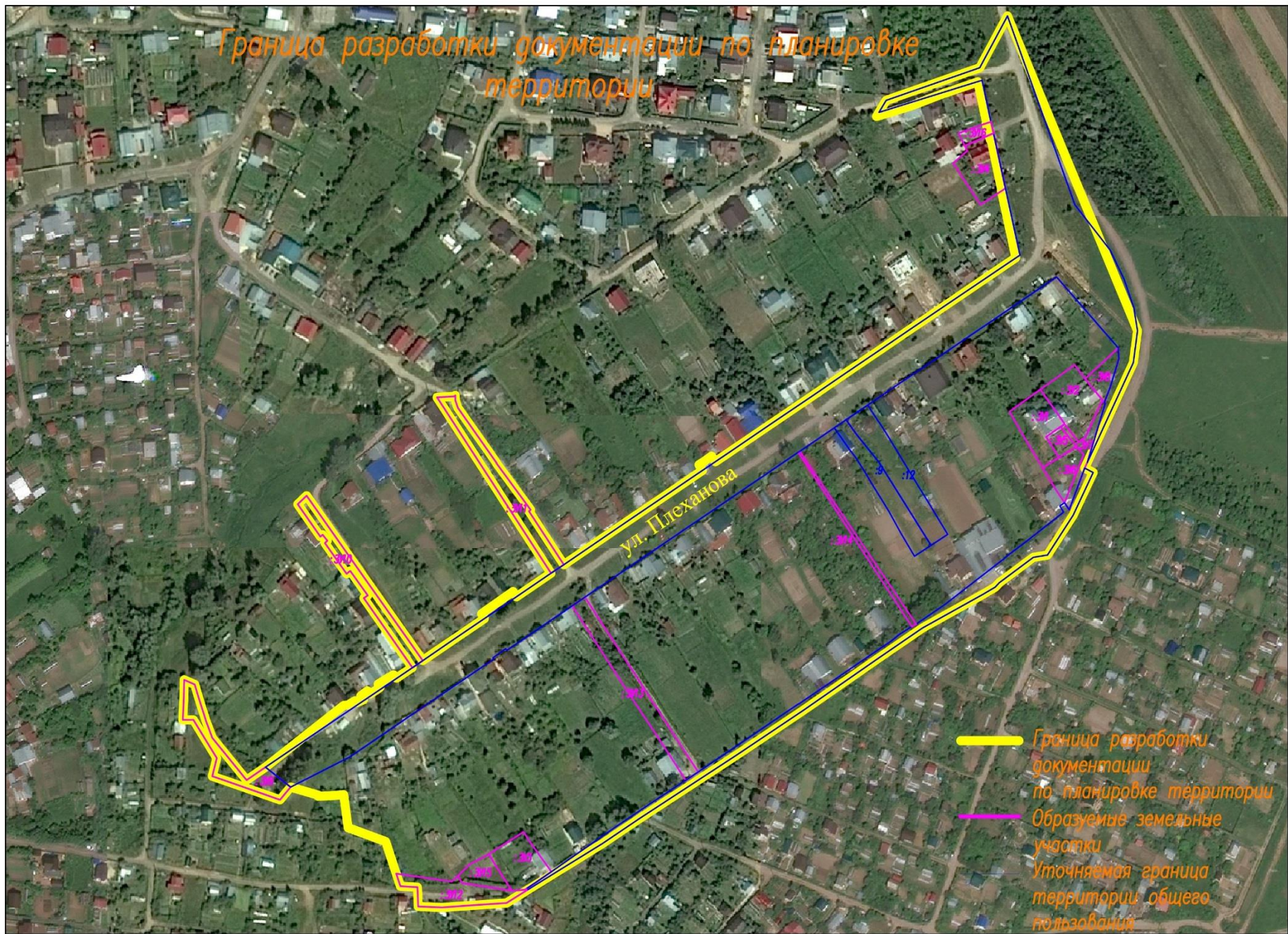


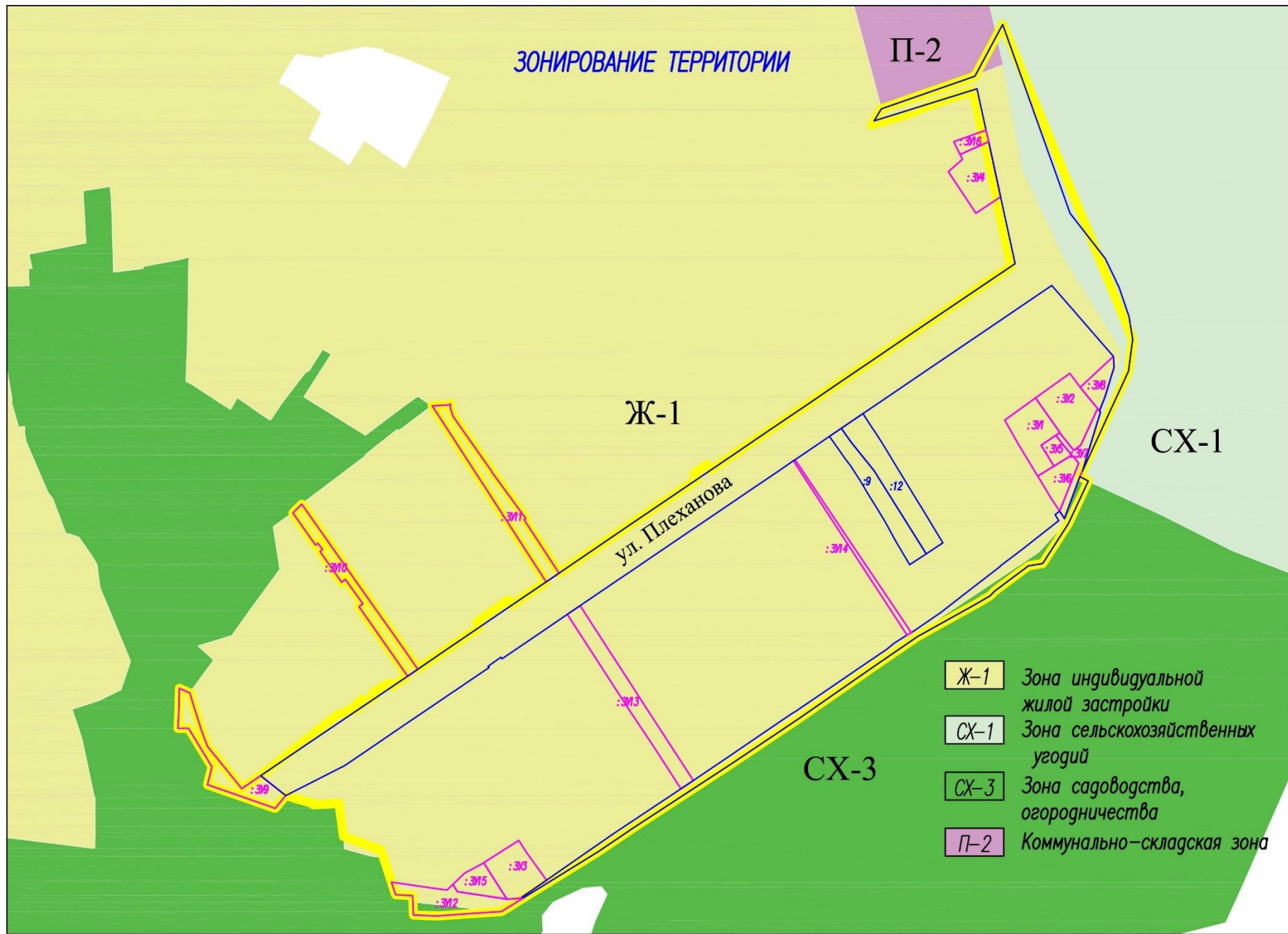
**Документация по планировке
территории
(проект межевания территории),
ограниченной улицами Плеханова, СНТ
"Коммунальник-3" с учетом земельного
участка с кадастровым номером
21:01:030608:124
г. Чебоксары.**

2020 г.










Граница разработки документации по планировке территории

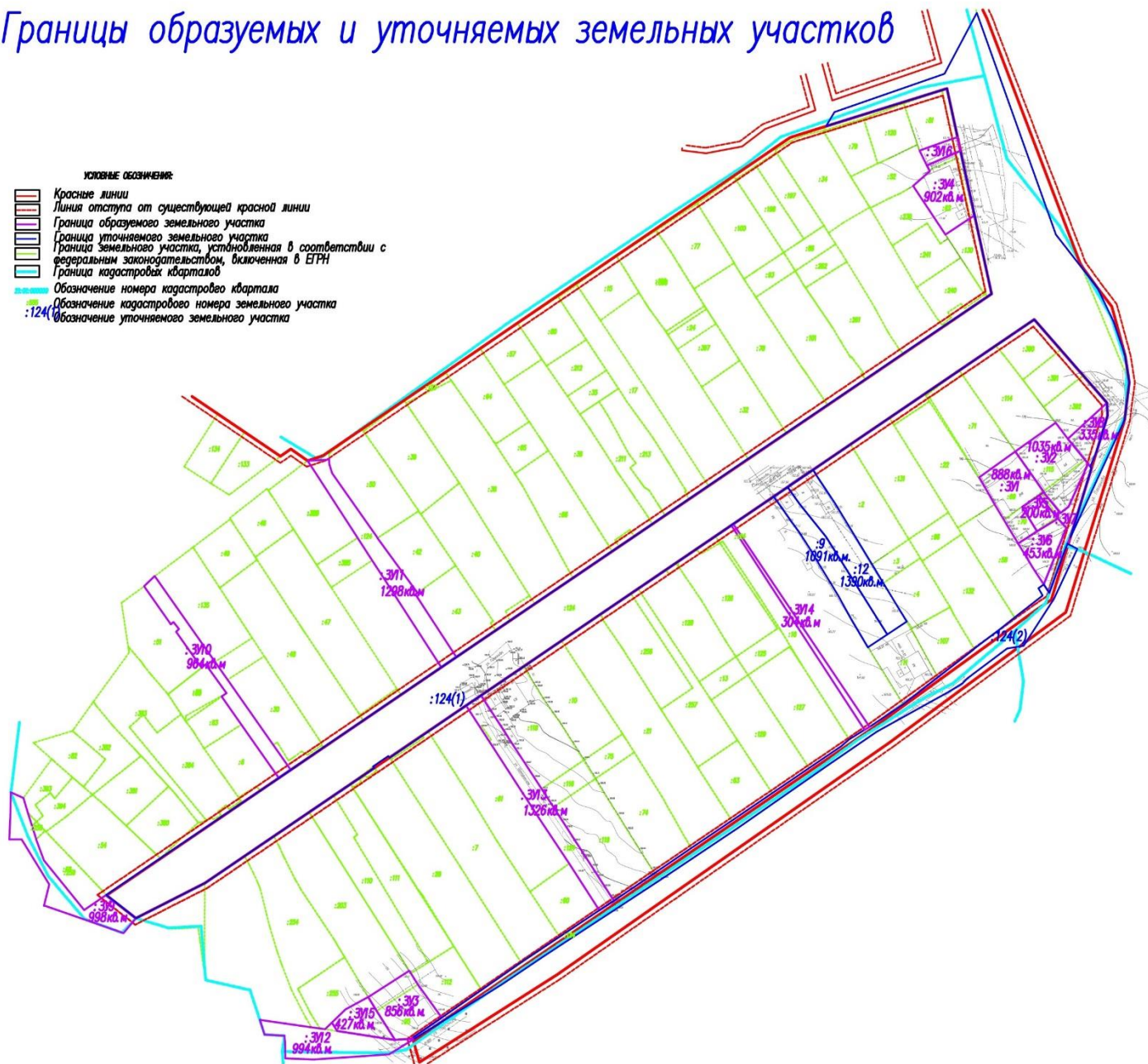


ЗОНИРОВАНИЕ ТЕРРИТОРИИ



Границы образуемых и уточняемых земельных участков

- условные обозначения:**
-  Красные линии
 -  Линия отступа от существующей красной линии
 -  Граница образуемого земельного участка
 -  Граница уточняемого земельного участка
 -  Граница земельного участка, установленная в соответствии с федеральным законодательством, включенная в ЕТРН
 -  Граница кадастровых кварталов
 -  Обозначение номера кадастрового квартала
 -  Обозначение кадастрового номера земельного участка
 -  Обозначение уточняемого земельного участка



:254

:255

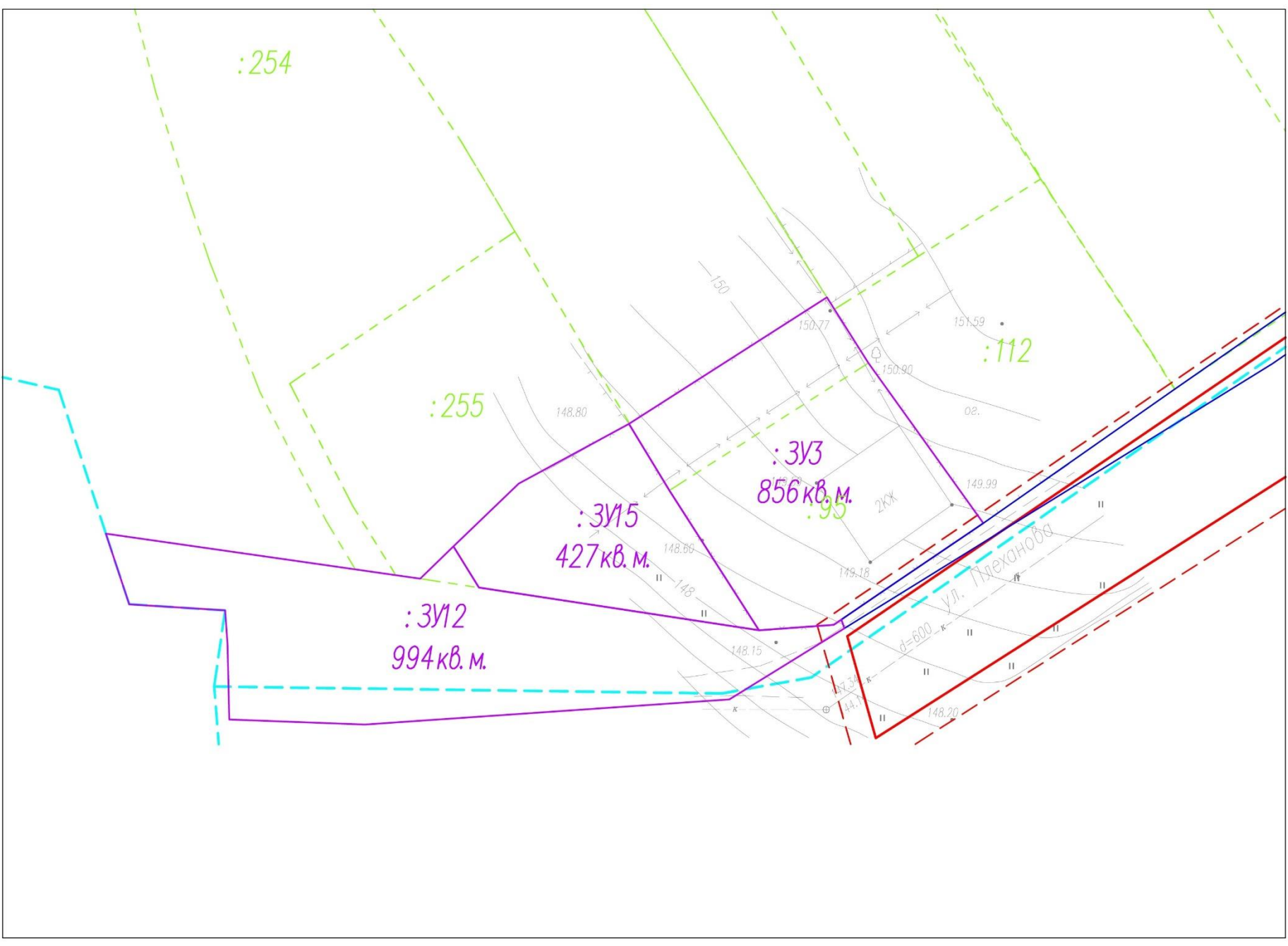
:112

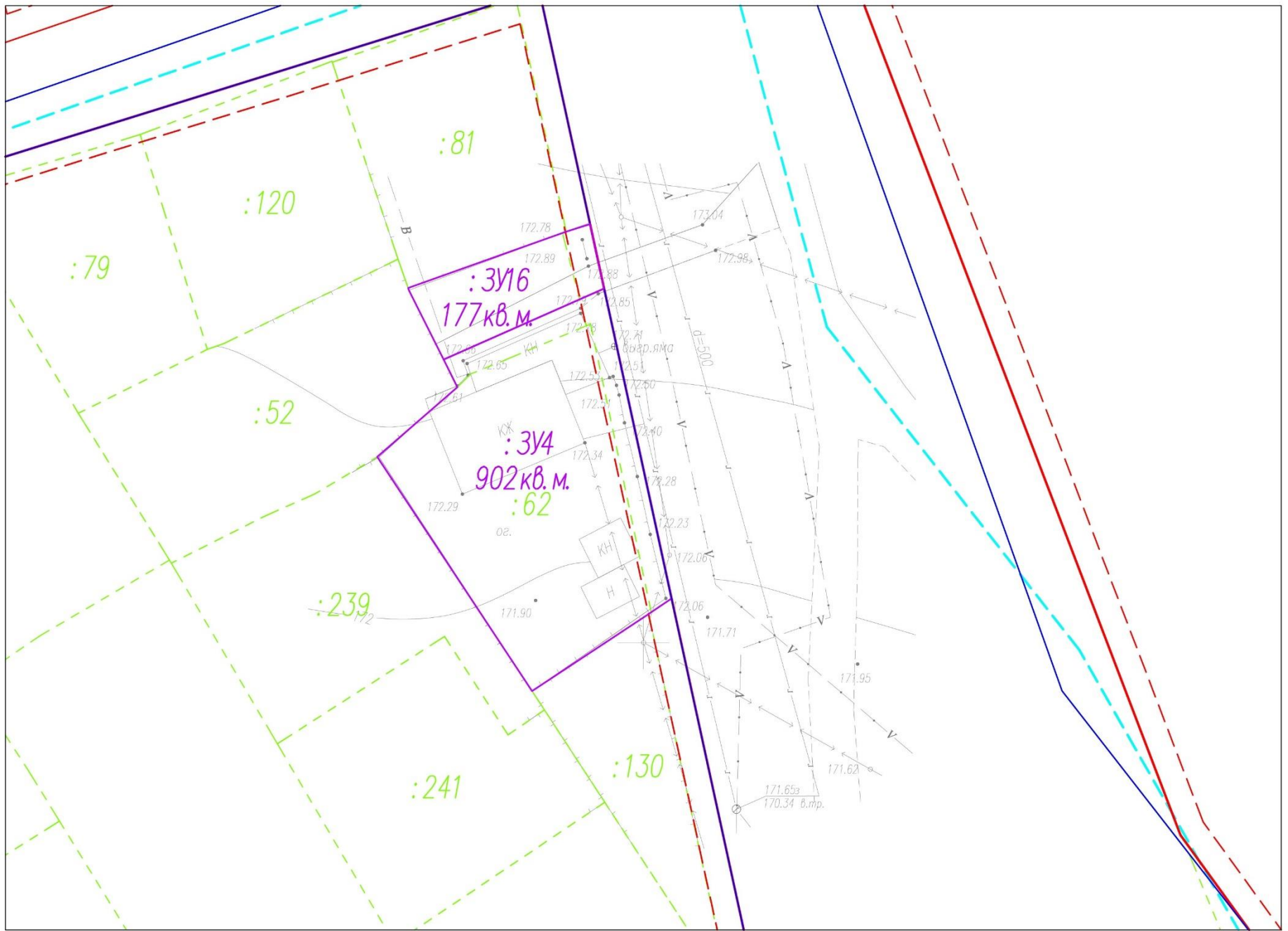
:3У3
856 кв. м.
:95

:3У15
427 кв. м.




:3У12
994 кв. м.

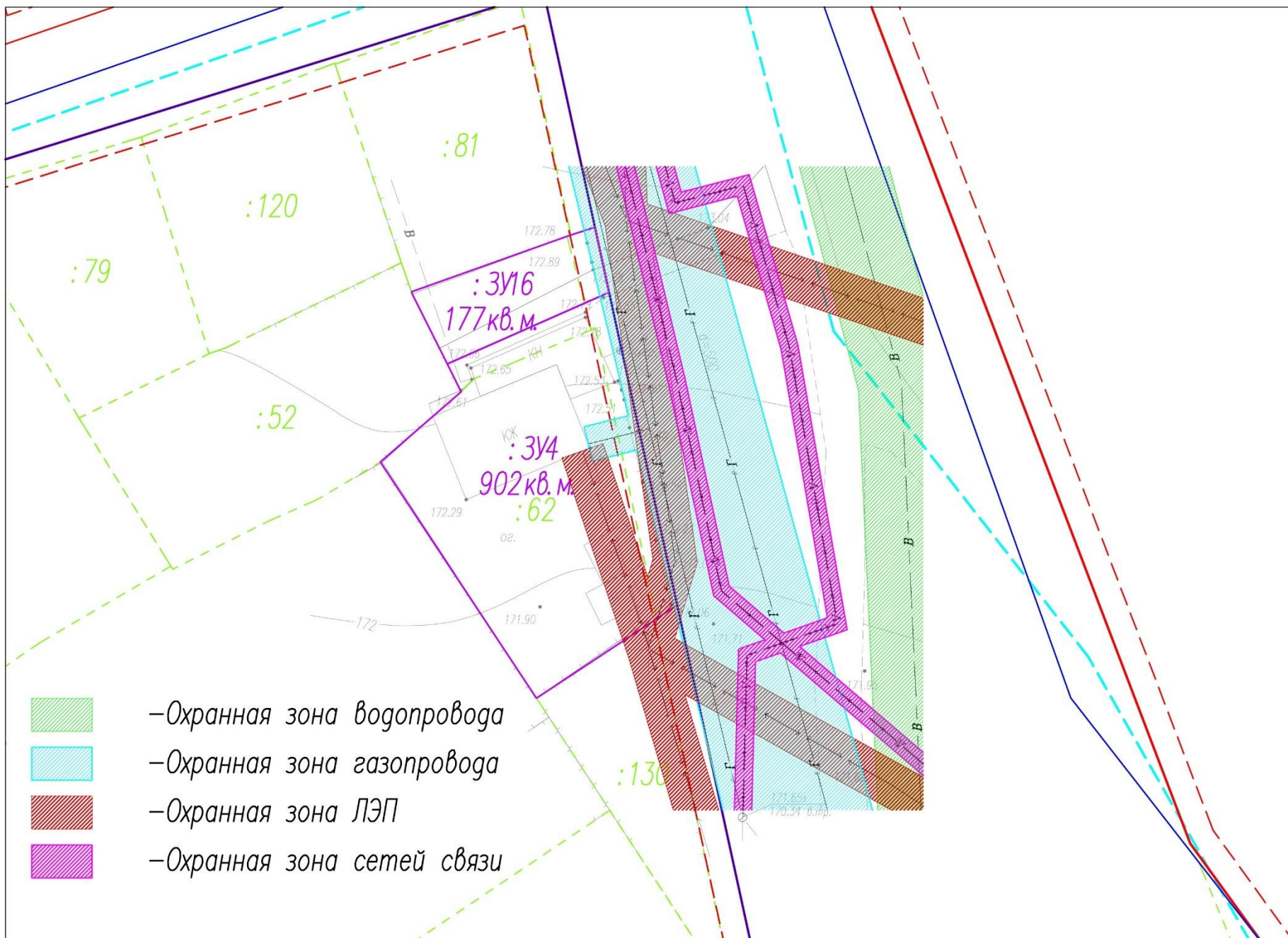
ул. Плеханова
d=600







-  - Охранная зона сети газоснабжения
-  - Охранная зона сети ЛЭП
-  - Охранная зона сети водопровода



—Охранная зона водопровода



—Охранная зона газопровода

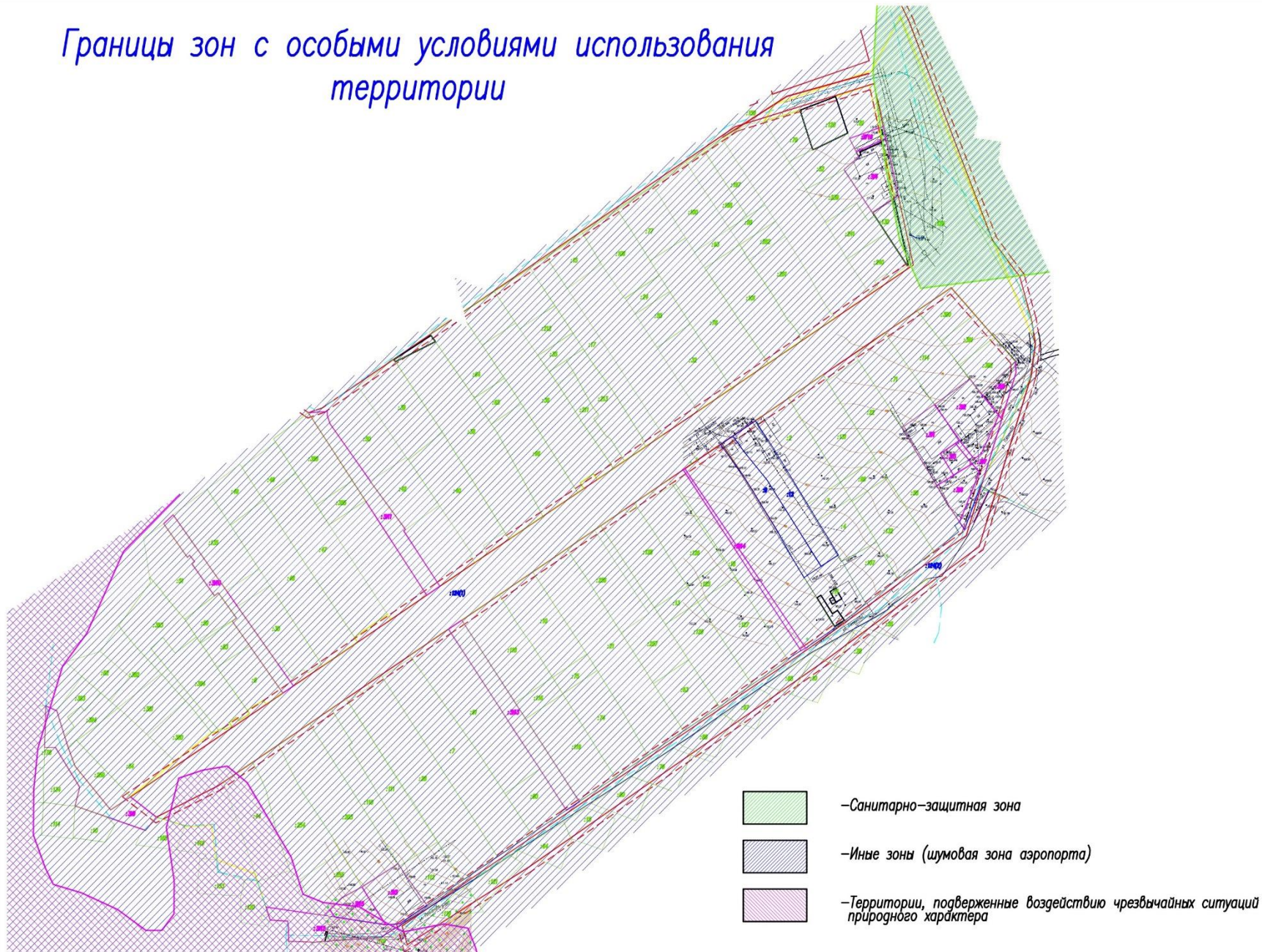


—Охранная зона ЛЭП



—Охранная зона сетей связи

Границы зон с особыми условиями использования территории















Спасибо за внимание!