



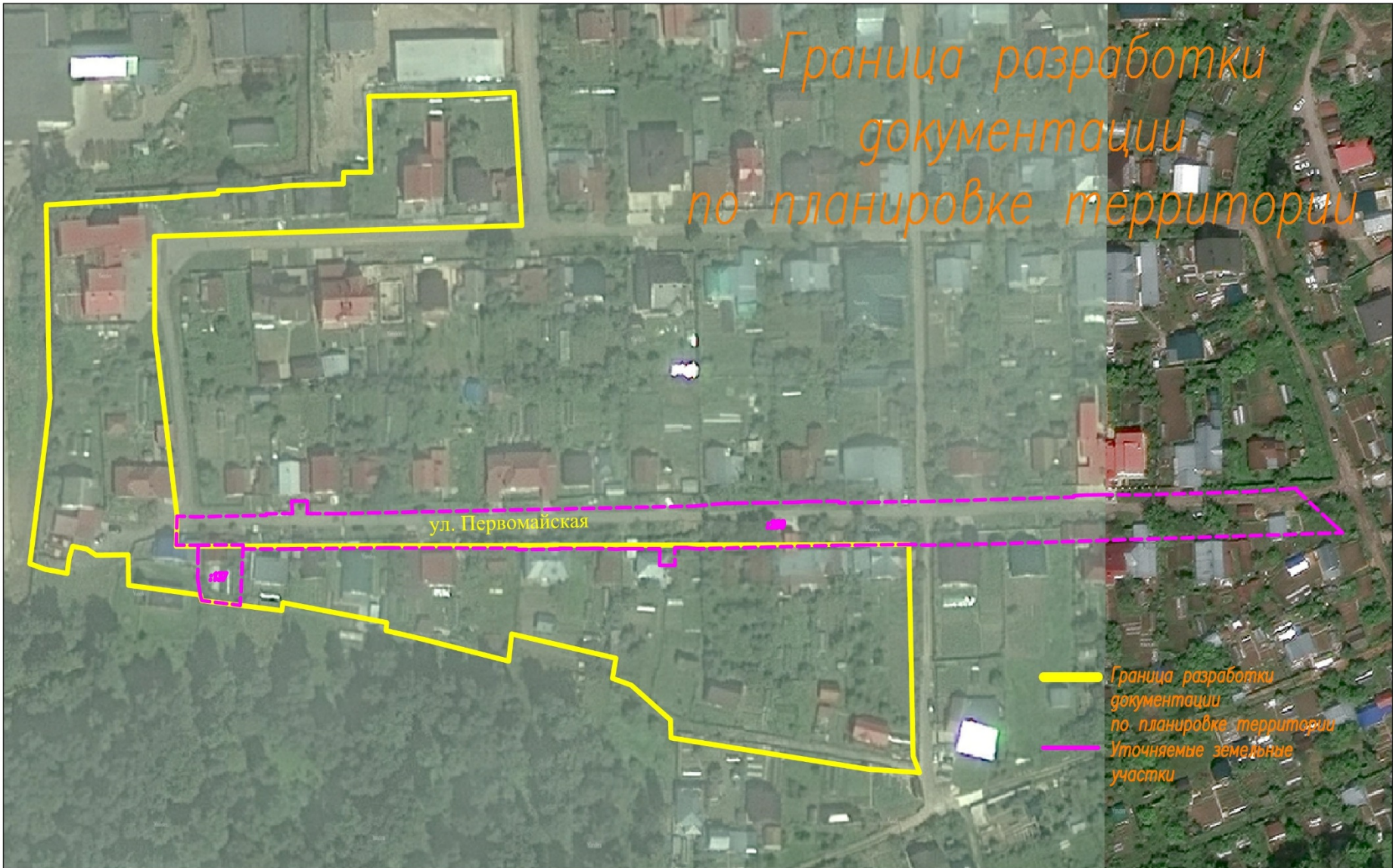
*Документация по планировке территории
(проект межевания территории),
ограниченной улицами Тенистой,
Первомайской, Димитрова
г. Чебоксары.*

2021 г.




*Граница разработки
документации
по планировке территории*

ул. Первомайская

-  Граница разработки документации по планировке территории
-  Уточняемые земельные участки



ЗОНИРОВАНИЕ ТЕРРИТОРИИ

-  Ж-1 Зона индивидуальной жилой застройки
-  Р Зона рекреационного назначения
-  Сх-3 Зона садоводства, огородничества

Ж-1

ул. Первомайская

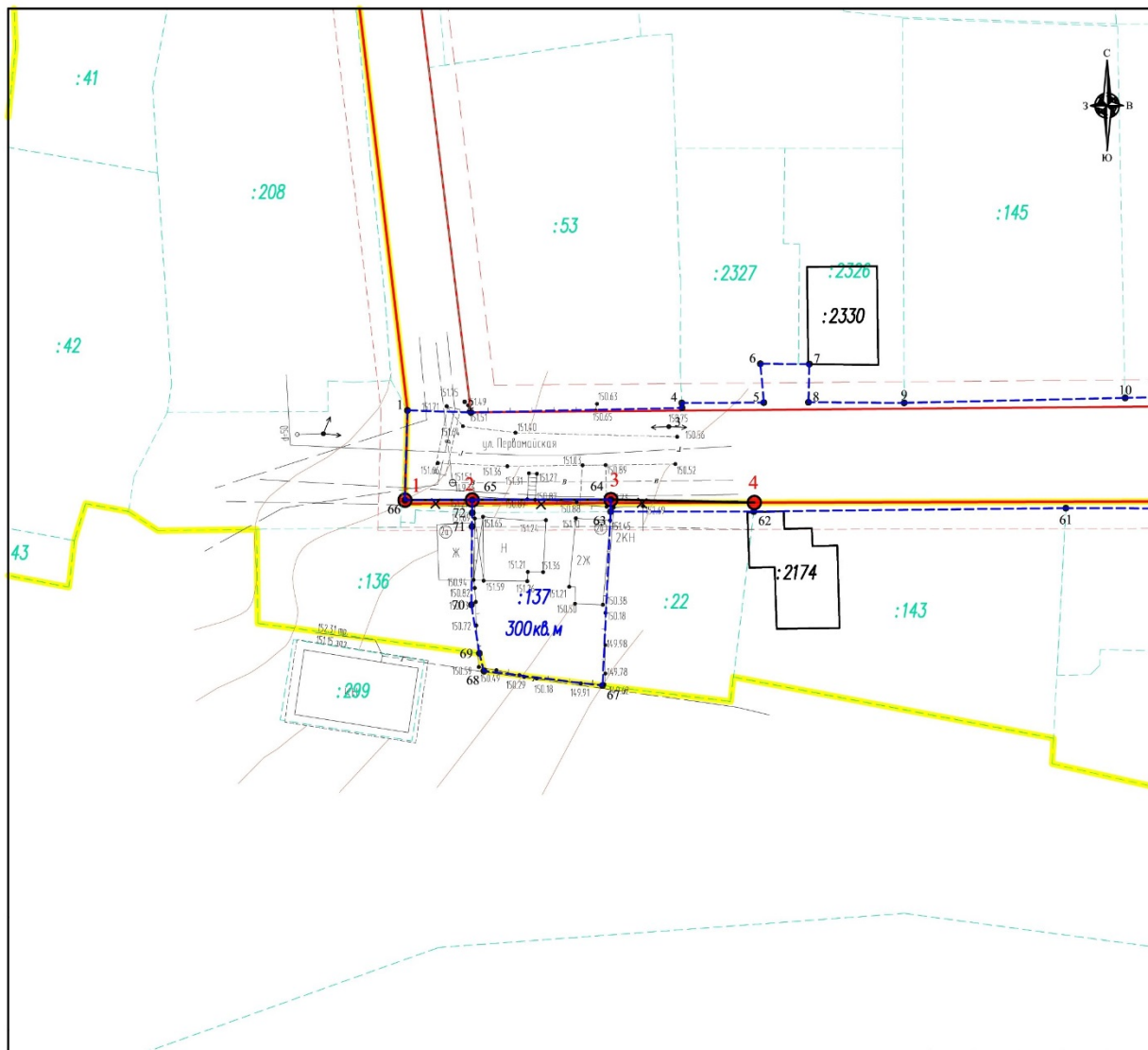
200

100

Р

Сх-3






УСЛОВНЫЕ ОБОЗНАЧЕНИЯ:

-  Граница разработки документации по планировке территории
-  Красные линии
-  Линии регулирования застройки
-  Отменяемые красные линии
-  Проектируемые красные линии
-  Линии регулирования застройки проектируемых красных линий
-  Граница уточняемого земельного участка
-  Граница земельного участка, установленная в соответствии с федеральным законодательством, включенная в ЕГРН

X=408100
Y=127900


Выходы координатной сетки

 Обозначение новой характерной точки границы
изменяемого земельного участка

21:01:000000 Обозначение номера кадастрового квартала

:55 Обозначение кадастрового номера земельного участка

:137 Обозначение уточняемого земельного участка

 4 Обозначение новой характерной точки проектируемых
красных линий

Система координат: МСК-21



ул. Первомайская





Спасибо за внимание!

