

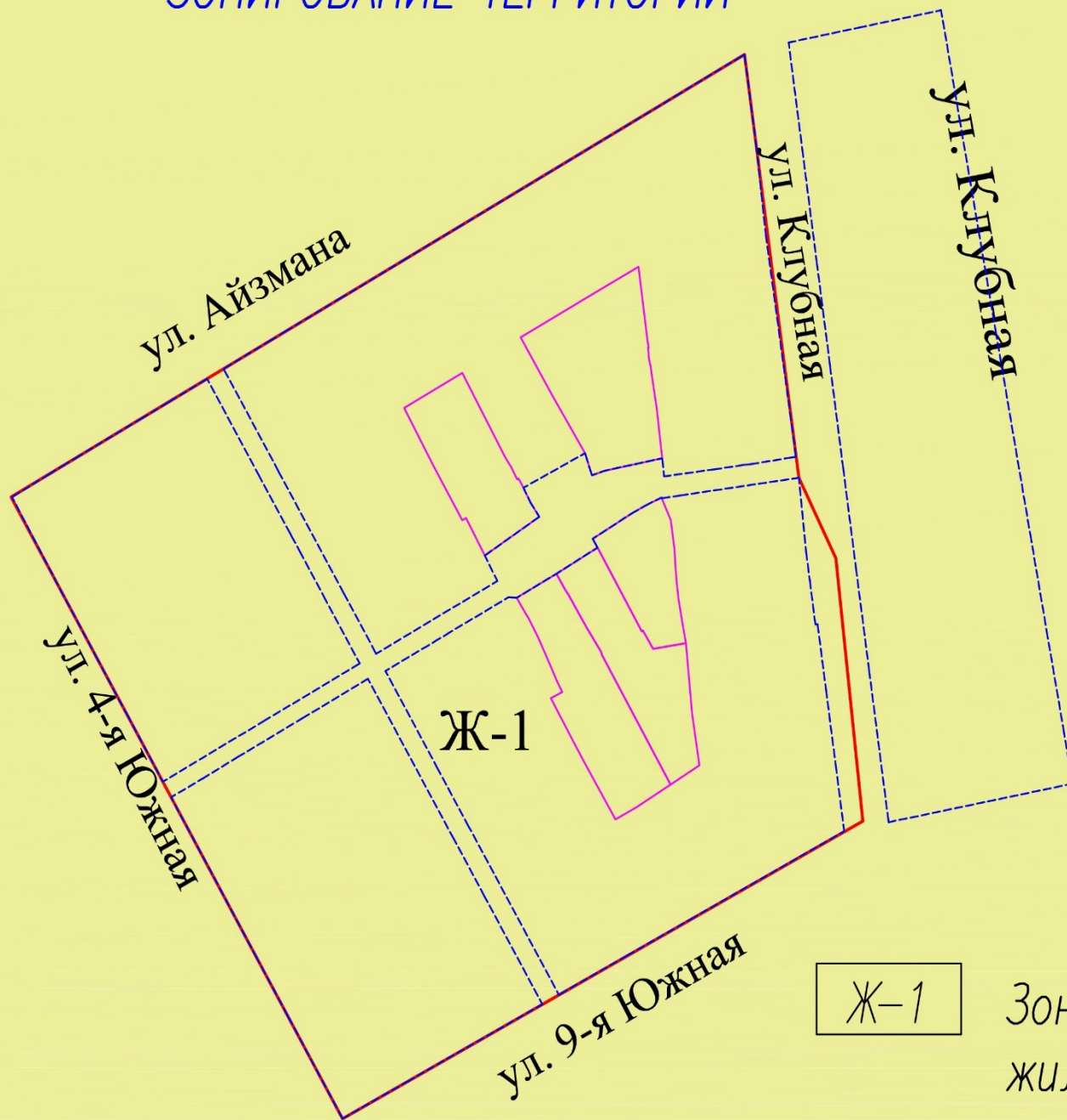
*Документация по планировке территории
(проект межевания территории),
ограниченной улицам Айзмана, Клубной,
9-ой Южной, 4-ой Южной
г. Чебоксары*

2021 г.

Граница разработки документации по планировке территории



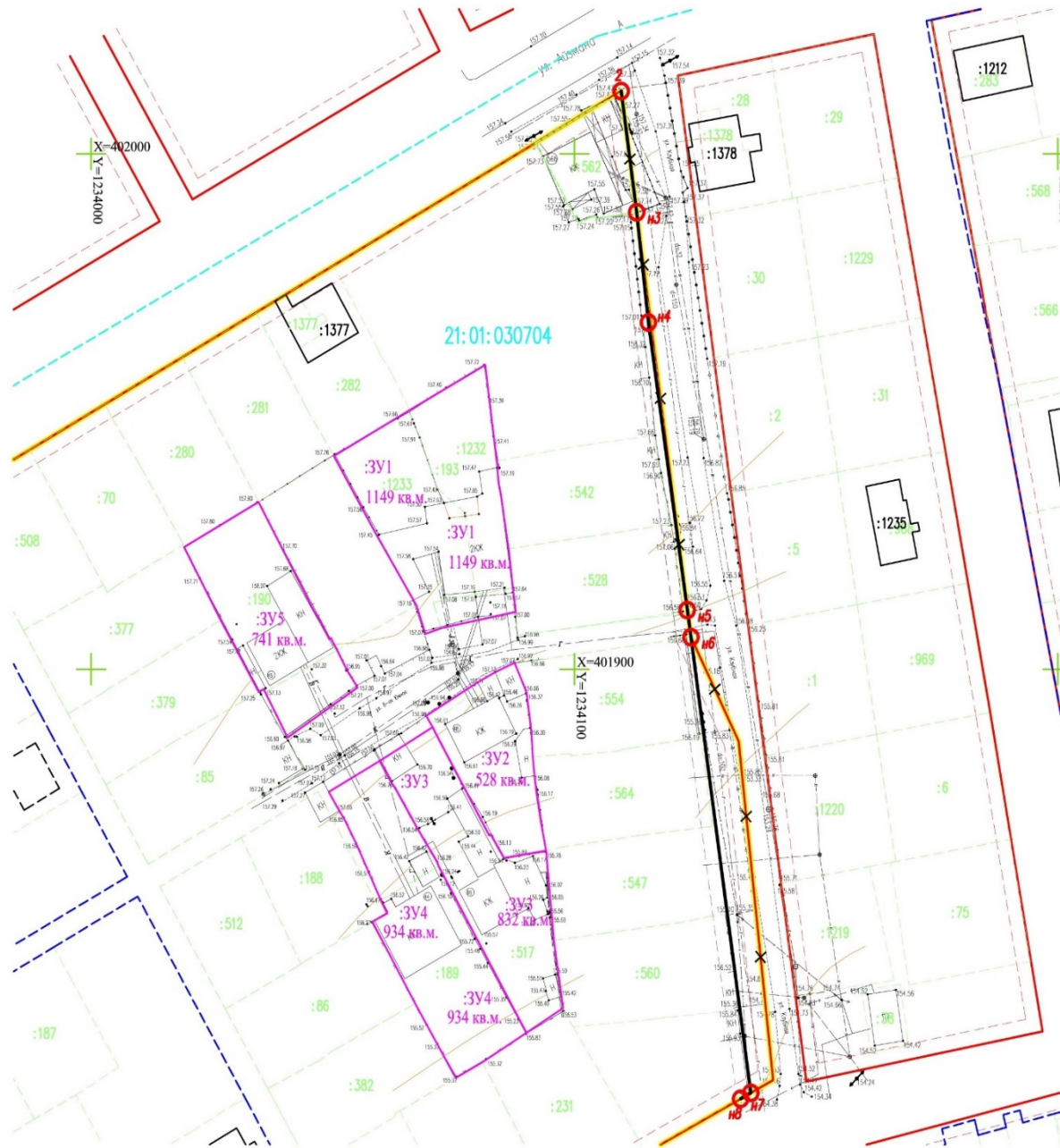
ЗОНИРОВАНИЕ ТЕРРИТОРИИ



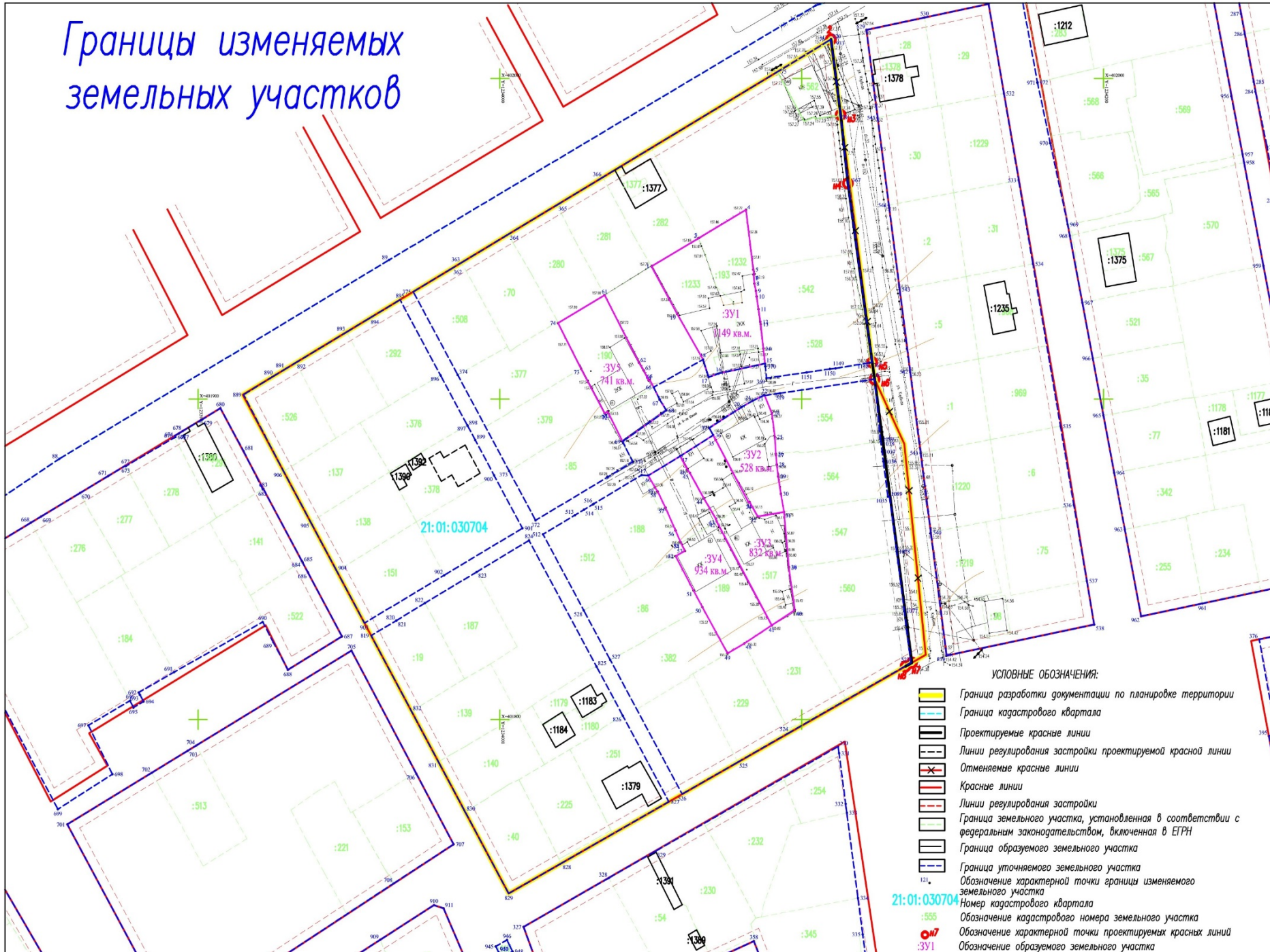
Ж-1

Зона индивидуальной
жилой застройки














Изменяемые красные линии



Границы изменяемых земельных участков

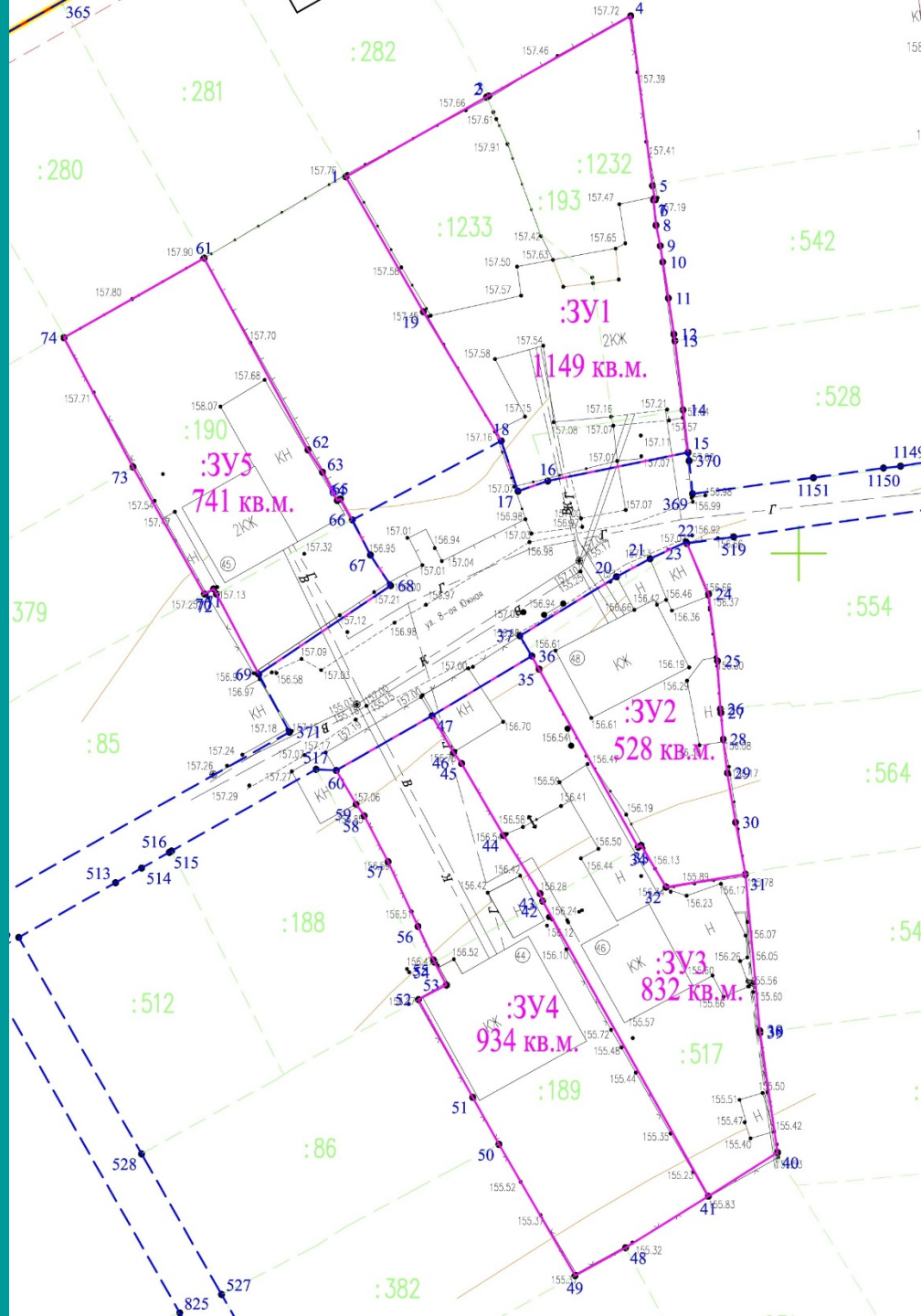


УСЛОВНЫЕ ОБОЗНАЧЕНИЯ:

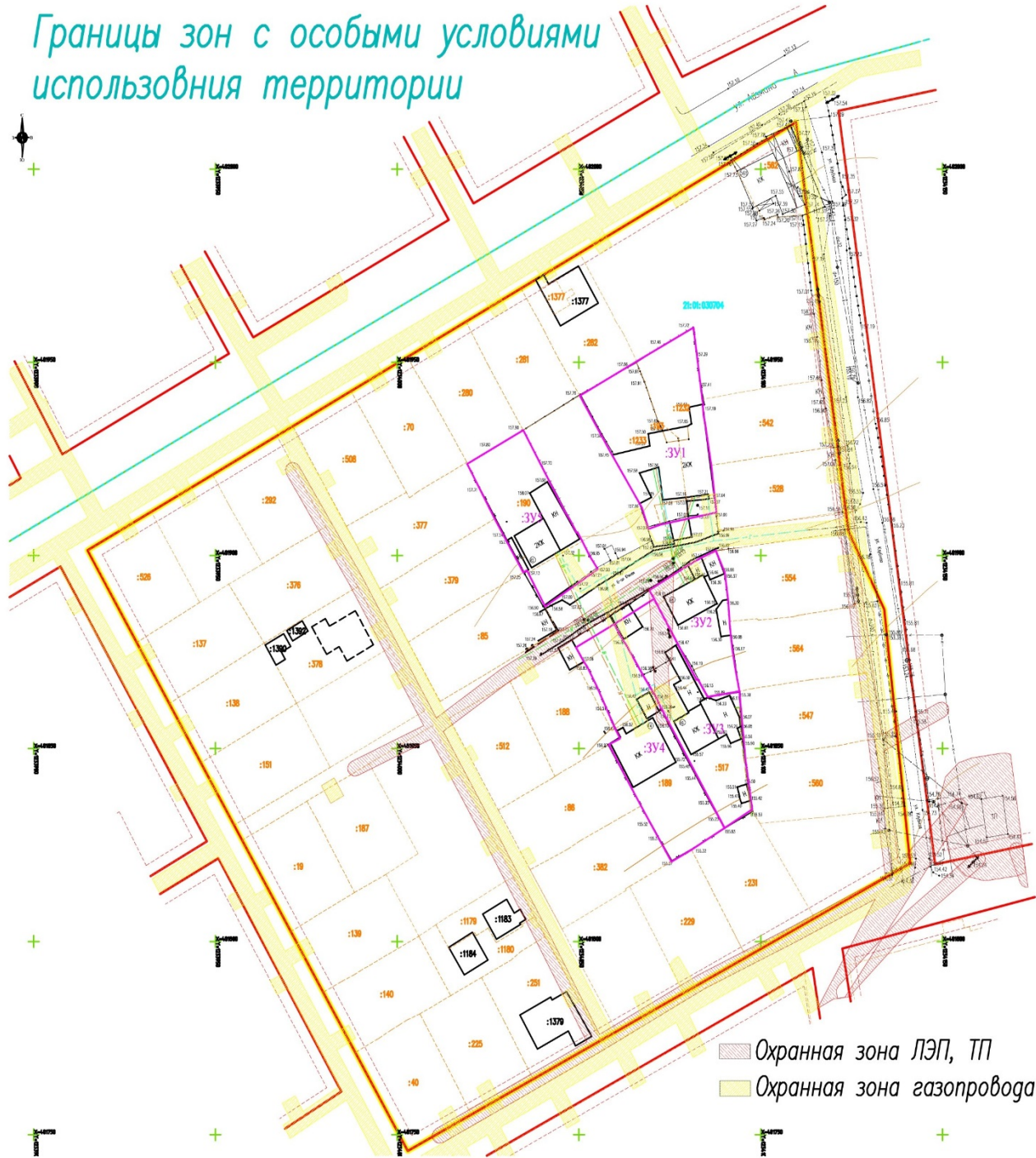
-  Граница разработки документации по планировке территории
-  Граница кадастрового квартала
-  Проектируемые красные линии
-  Линии регулирования застройки проектируемой красной линии
-  Отменяемые красные линии
-  Красные линии
-  Линии регулирования застройки
-  Граница земельного участка, установленная в соответствии с федеральным законодательством, включенная в ЕГРН
-  Граница образуемого земельного участка
-  Граница уточняемого земельного участка
-  Обозначение характерной точки границы изменяемого земельного участка
-  Обозначение характерной точки проектируемых красных линий
-  Обозначение образуемого земельного участка

21:01:030704

Номер кадастрового квартала
 Обозначение кадастрового номера земельного участка
 Обозначение характерной точки проектируемых красных линий
 Обозначение образуемого земельного участка



Границы зон с особыми условиями использования территории



ул. 8-ая Южная, д.49







ул. 8-ая Южная, д.44,46





ул. 8-ая Южная, д.48



ул. 8-ая Южная д.45



2021/6/7 13:45

Спасибо за внимание!