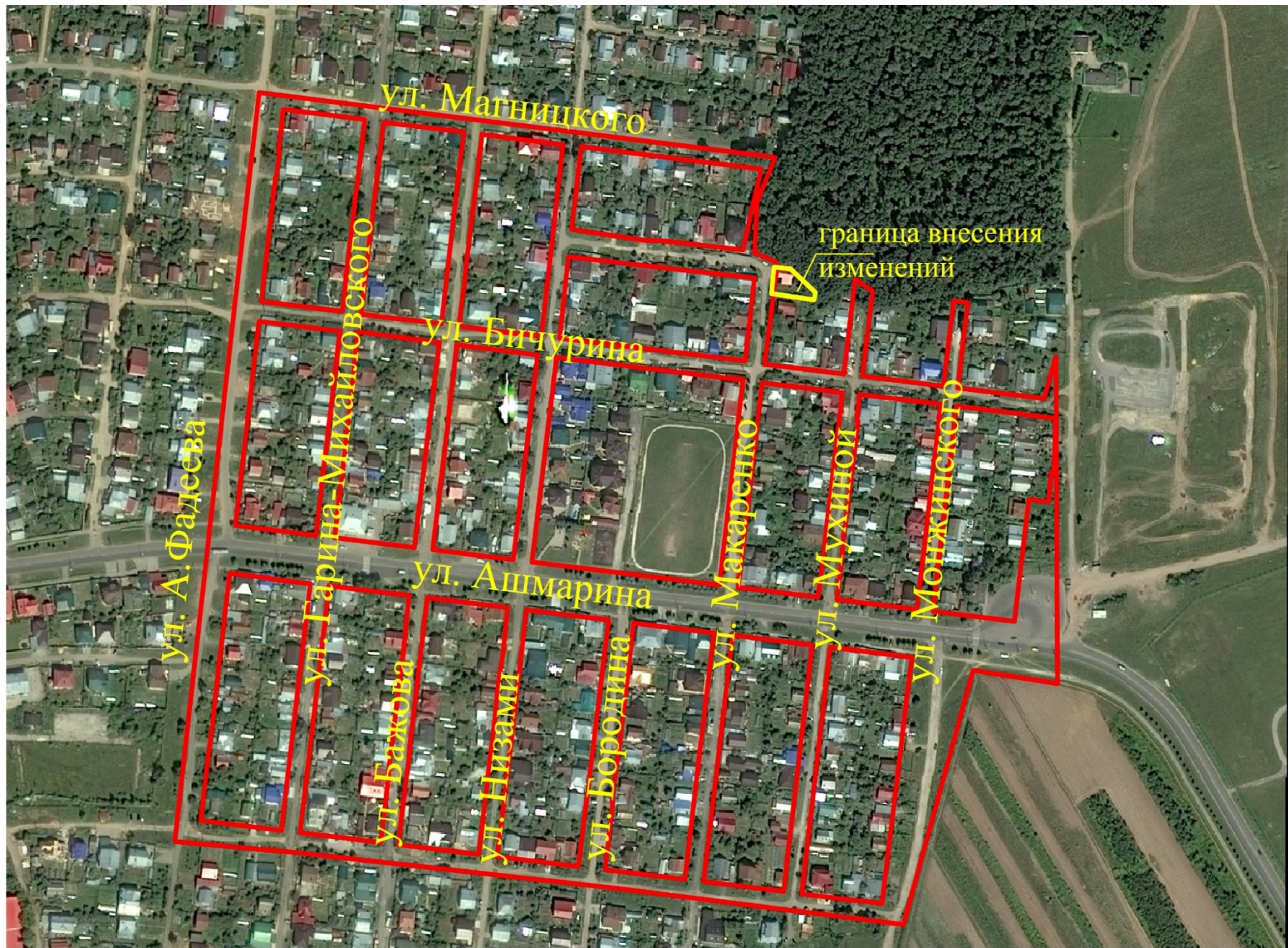


**Документация по внесению
изменений в проект межевания
территории,
*ограниченной улицами Ашмарина,
Макаренко, Крупской, Бородина, с учетом
земельного участка с кадастровым номером
21:01:030517:330***

2021 г.



ул. Магницкого

граница внесения
изменений

ул. Бичурина

ул. Ашмарина

ул. А. Фадеева

ул. Гарина-Михайловского

ул. Бажова

ул. Низами

ул. Бородина

ул. Магаренко

ул. Мухиной

ул. Монжинского

ЗОНИРОВАНИЕ ТЕРРИТОРИИ



Ж-1

Зона индивидуальной
жилой застройки

ЗОП

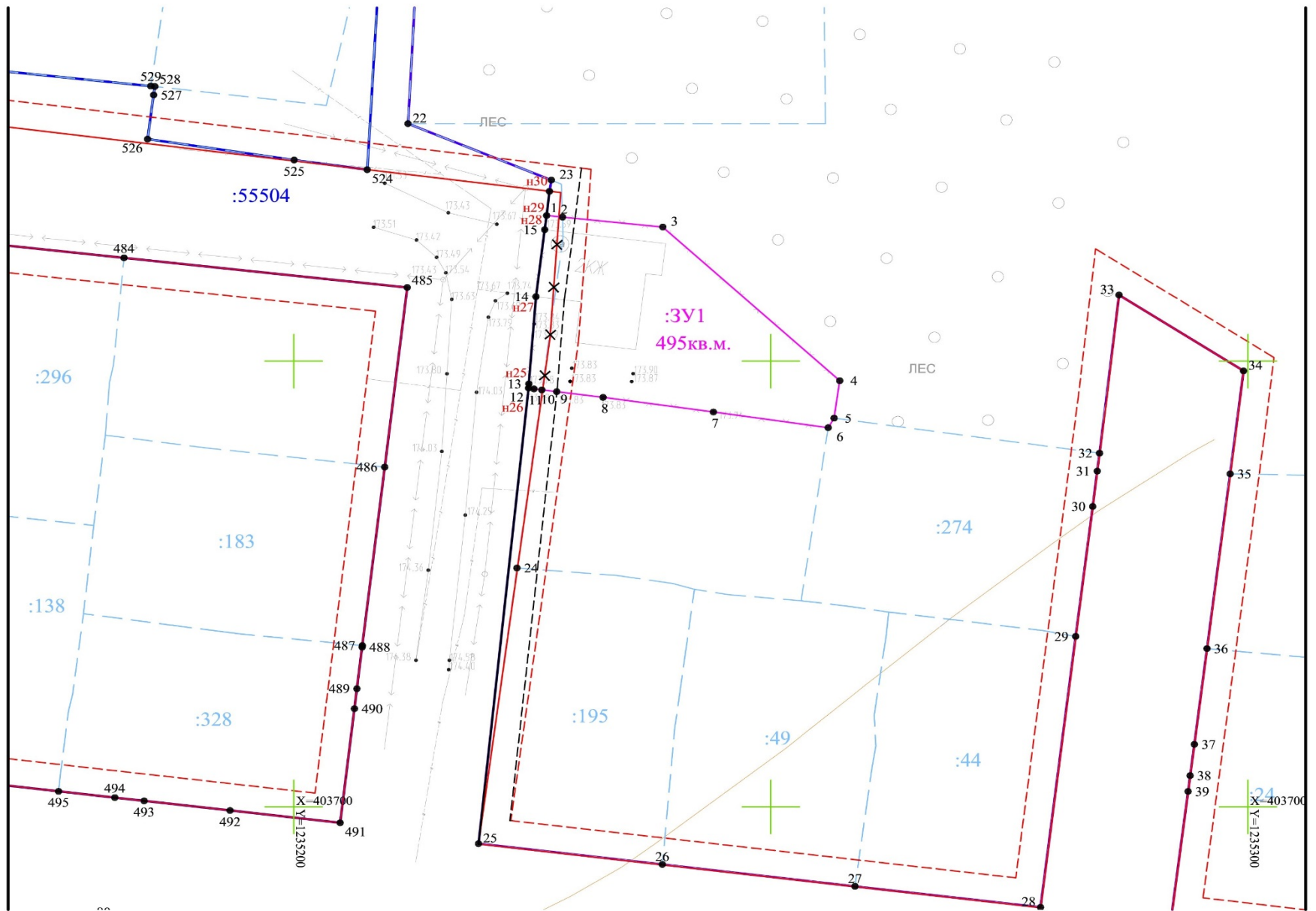
Зона рекреационного
назначения

Р

Земли общего пользования

ЗОП

Проектируемые красные линии



Границы изменяемых земельных участков

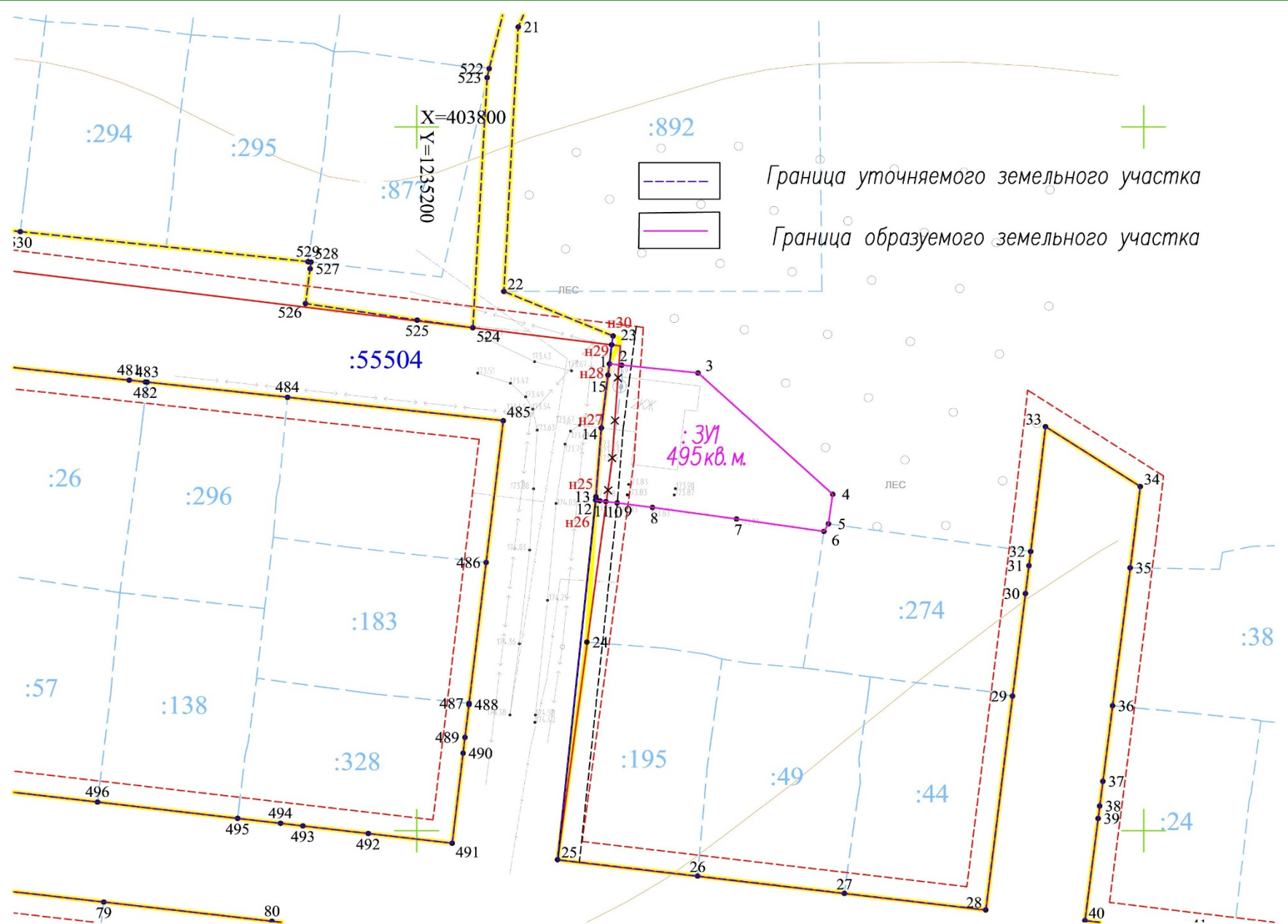
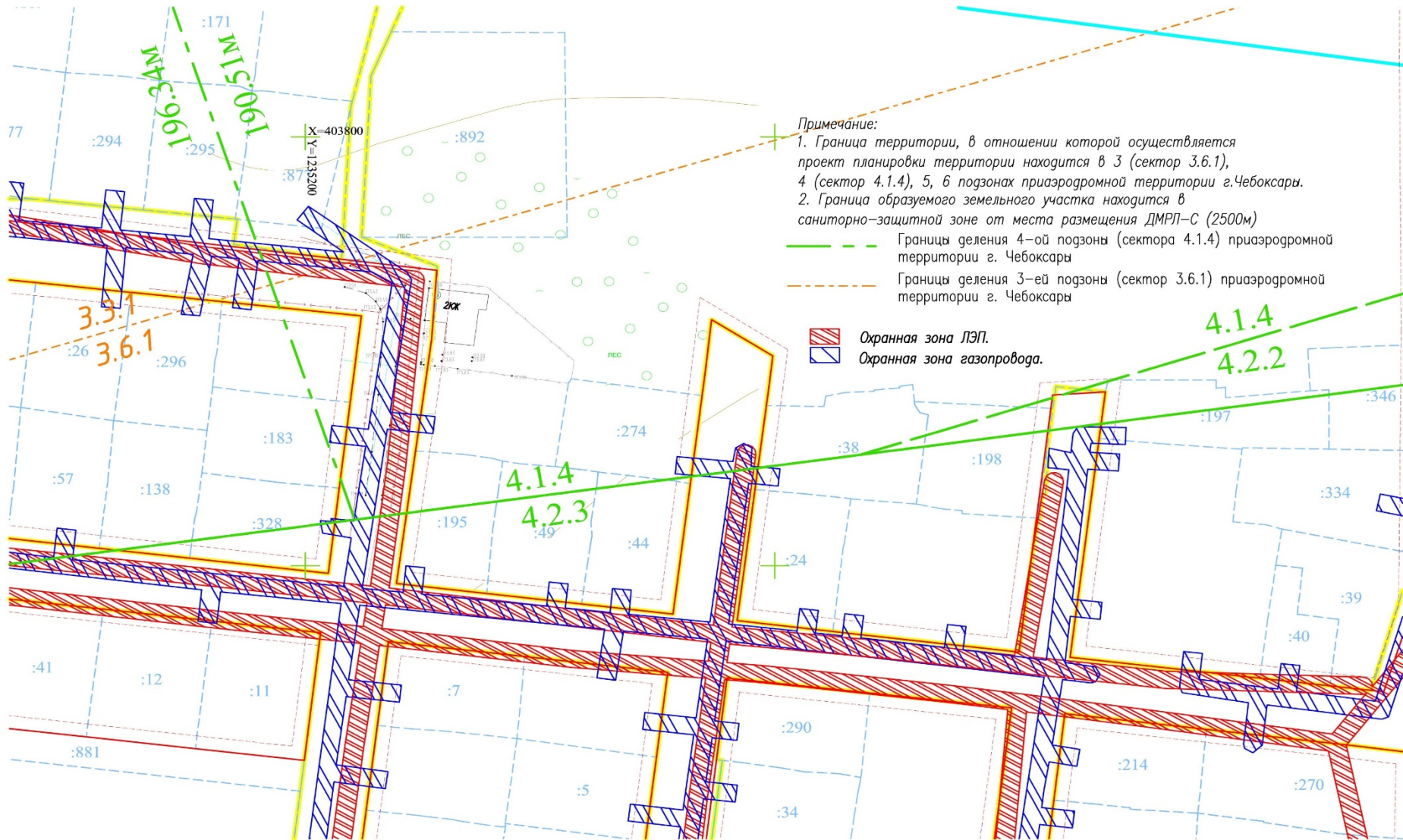




Схема границ зон с особыми условиями использования территории



Примечание:

1. Граница территории, в отношении которой осуществляется проект планировки территории находится в 3 (сектор 3.6.1), 4 (сектор 4.1.4), 5, 6 подзонах приазордной территории г.Чебоксары.
2. Граница образуемого земельного участка находится в санитарно-защитной зоне от места размещения ДМРЛ-С (2500м)

- — — — — Границы деления 4-ой подзоны (сектора 4.1.4) приазордной территории г. Чебоксары
- — — — — Границы деления 3-ей подзоны (сектор 3.6.1) приазордной территории г. Чебоксары

-  Охранная зона ЛЭП.
-  Охранная зона газопровода.

ул. Макаренко, д.1а





Благодарим за внимание!