

**Документация по планировке
территории
(проект межевания территории),
ограниченной улицами Айзмана,
Березовой, 9-й Южной, Клубной г.
Чебоксары.**

2021 г.

Граница разработки документации по планировке территории

ул. Айзмана

ул. Клубная

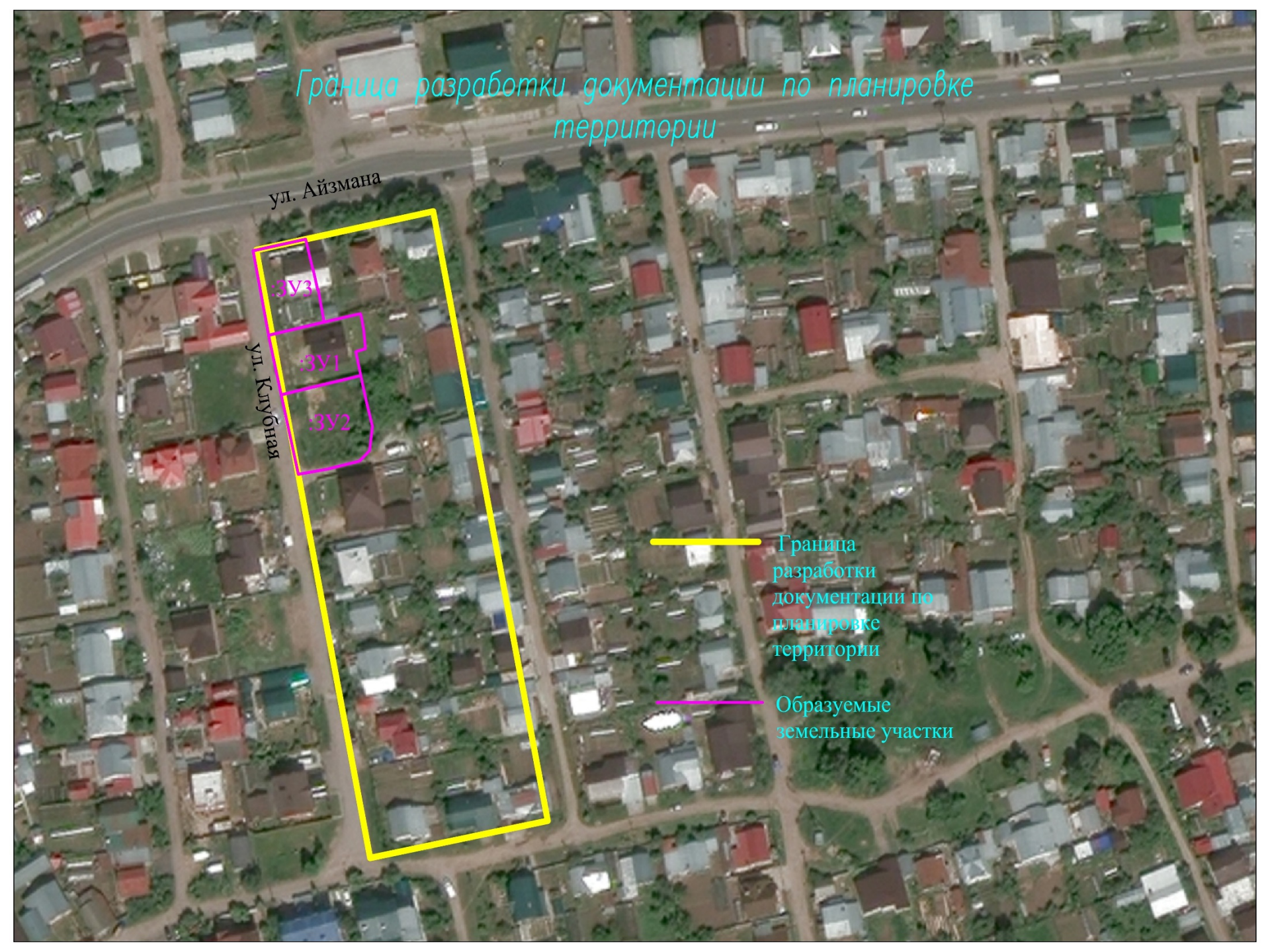
ЗУ3

ЗУ1

ЗУ2

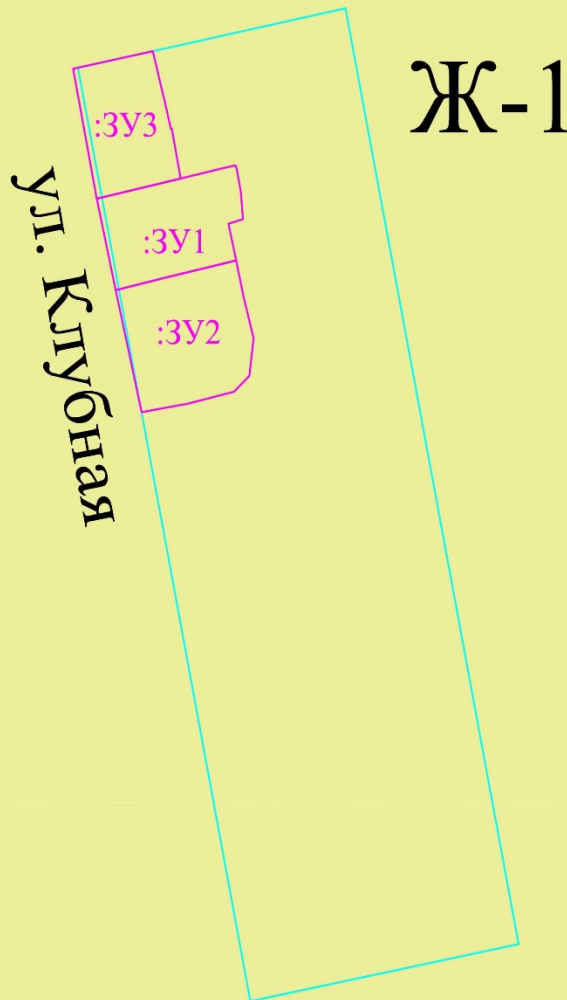
Граница разработки документации по планировке территории

Образуемые земельные участки



ЗОНИРОВАНИЕ ТЕРРИТОРИИ

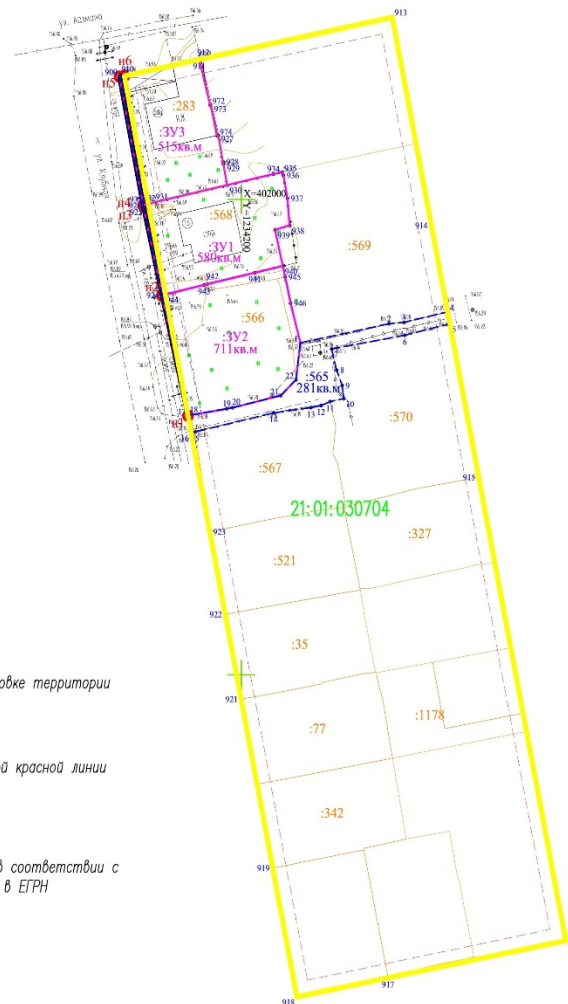
ул. Айзмана













Ж-1

Зона индивидуальной
жилой застройки





Границы образуемых и уточняемых земельных участков



УСЛОВНЫЕ ОБОЗНАЧЕНИЯ:

-  Граница разработки документации по планировке территории
-  Граница кадастрового квартала
-  Проектируемые красные линии
-  Линии регулирования застройки проектируемой красной линии
-  Отменяемые красные линии
-  Красные линии
-  Линии регулирования застройки
-  Граница земельного участка, установленная в соответствии с федеральным законодательством, включенная в ЕГРН
-  Граница образуемого земельного участка
-  Граница уточняемого земельного участка



-  Охранная зона канализации
-  Охранная зона водопровода
-  Охранная зона ЛЭП, ТП
-  Охранная зона газопровода

:28
:29
:30
:31
:2
:5
:1
:1220
:6
:1229
:968
:969
:1220

X=402000
0017СД-А

X=401900
0017СД-А

Ул. Копылова
:568
:569
:566
:570
:567
:521
:35
:77
:342
:255
:234

X=401950
0017СД-В

X=401950
0017СД-В

213.84M

X=401900
0017СД-В

X=402000
0017СД-В

:297
:286
:320
:4
:123
:432
:433
:328
:330
:518
:586

X=402000
0017СД-В

X=401950
0017СД-В

X=401900
0017СД-В





КК
67
64

000000

Кровля
Фасад
Забор





K574CH21

Passport # 10
ГАСИР/Р/б



КЛП

