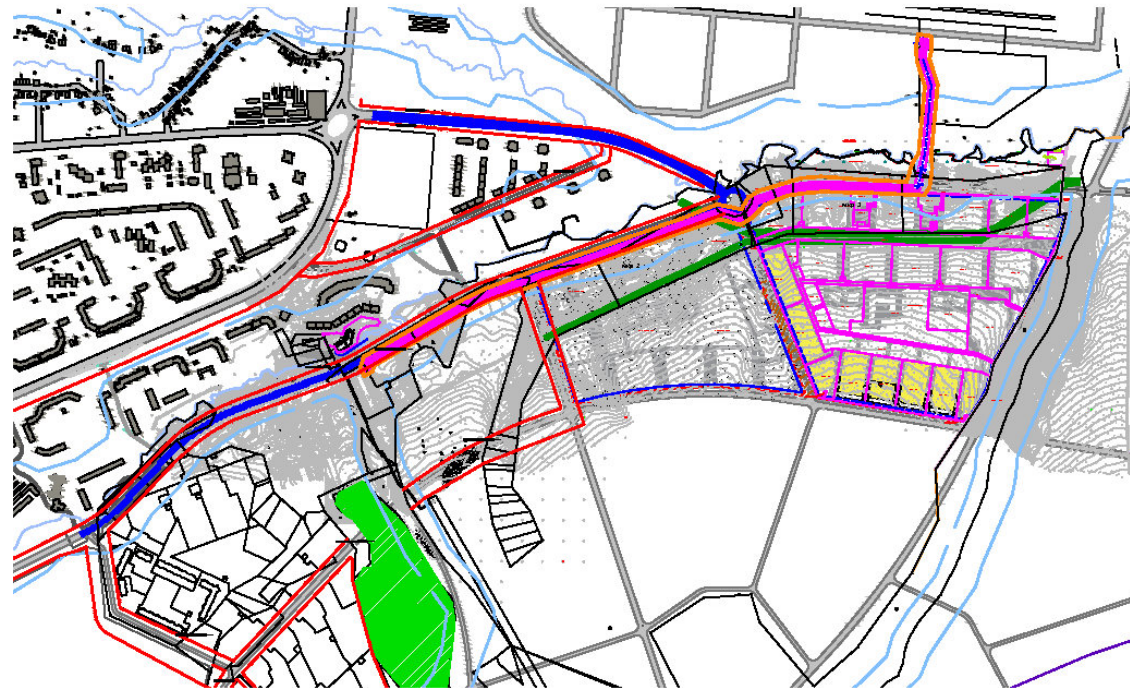


«Проект планировки и проект межевания территории по объекту:
«Магистральные сети водоснабжения в микрорайоне 3 жилого района
«Солнечный» Новоюжного планировочного района г. Чебоксары»



Условные обозначения:

- В1 — ось проектируемой магистральной сети водопровода;
- границы зон планируемого размещения линейного объекта — водопровода, совпадающая с охранной зоной проектируемого водопровода;
- красная линия;
- границы территории, в отношении которой осуществляется подготовка проекта планировки;
- границы допустимого размещения объектов капитального строительства;
- улицы проектируемые;
- улицы существующие;
- границы водоохранной зоны р.Кутуши;

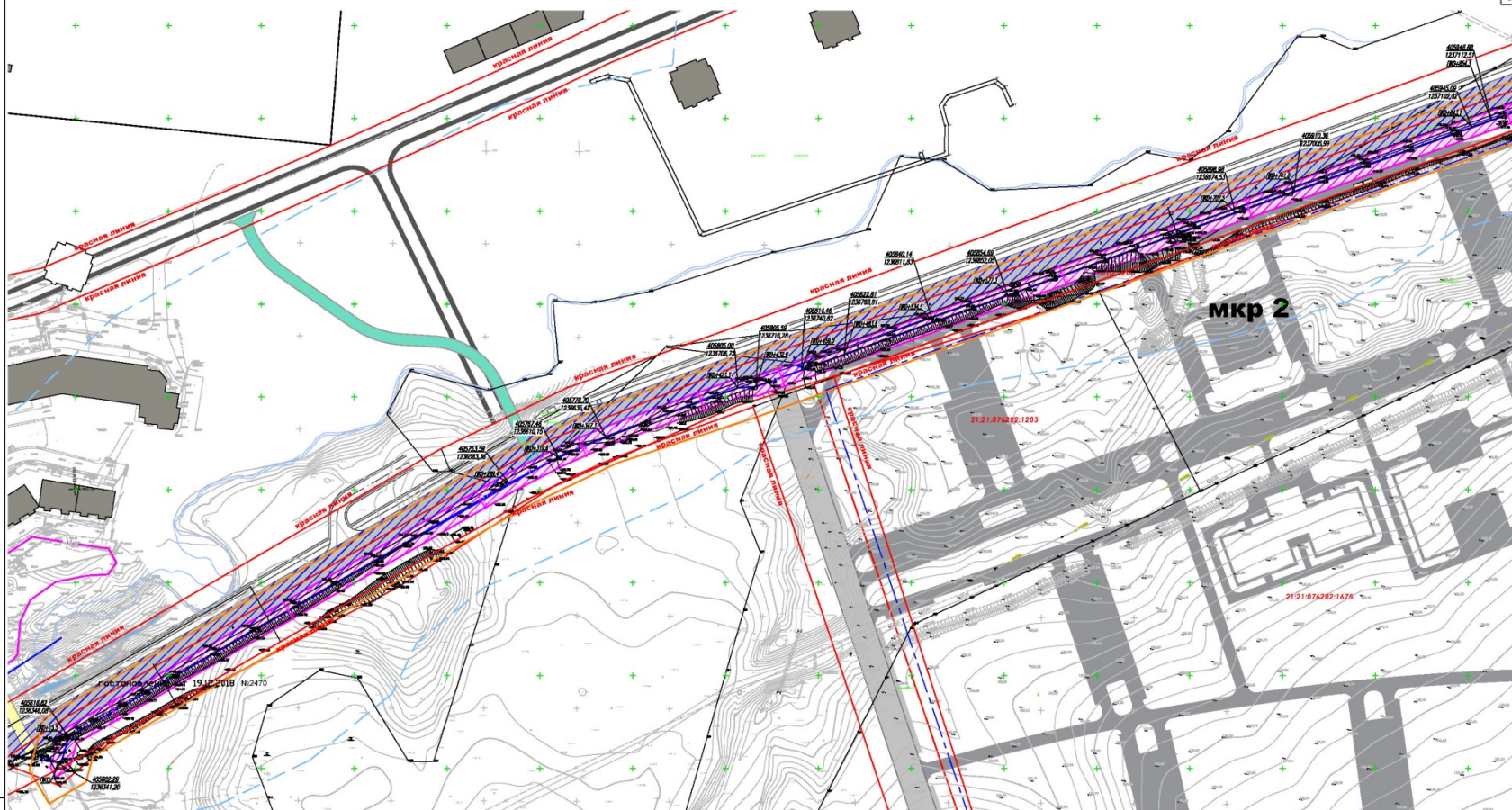
Составлена

Инв. № подл.	Лист № докум.	Взам. инв. №	Лист № докум.	Дата
12601	1			

126-ПТТ 2020 г.					
Магистральные сети водоснабжения в микрорайоне 3 жилого района «Солнечный» Новожилого планировочного района в Чебоксарах					
Изм.	Кол.уч.	Лист	№ док.	Перп.	Дата
Разработка	Мельникова	1	ПН		07.20
Н. контр.	Филатова				
Проект планировки территории. Материалы по обоснованию			Старший ПТТ	Лист 1	Листов 9
Схема расположения элементов планировочной структуры. М 1:10000			"ПОЛИСПРОЕКТ"		

Обзорная карта участка работ





мкр 2

21:21-07:02:1203

21:21-07:02:1676

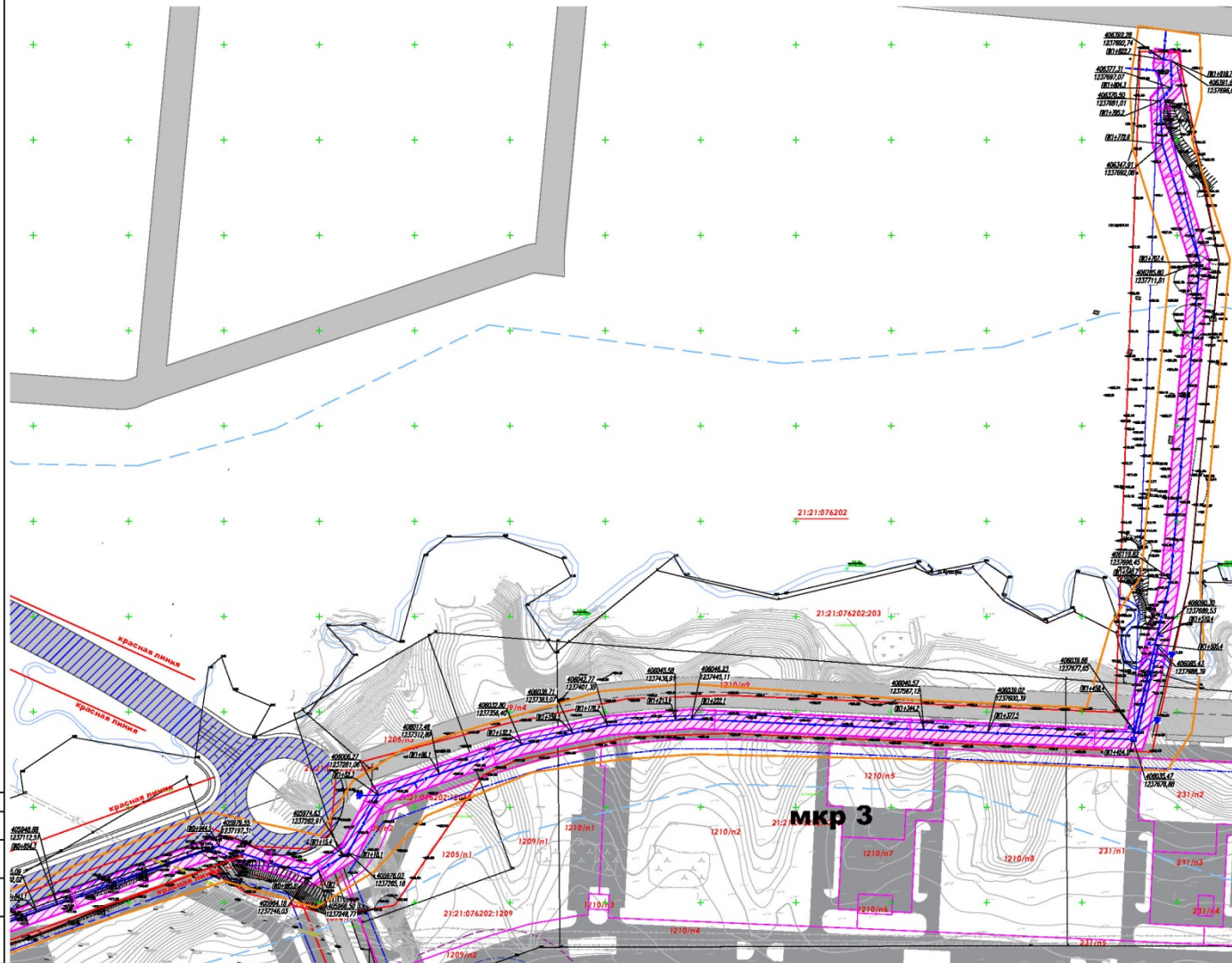
- Кодовые обозначения:**
- ДТ — ось проектируемой автомобильной сети в границах;
 - ▨ — проекция зон планируемого размещения объектов — в границах, совпадающих с границей зон проектируемой территории;
 - — граница зоны;
 - — проекция территории, в отношении которой осуществляется подготовка проекта планировки;
 - — проекция границ территории объектов историко-культурного назначения;
 - ▨ — зоны проектируемых;
 - ▨ — зоны проектируемых;

Для территории зон планируемого размещения объектов в отношении которых составлен проект планировки территории:

- историко-культурный и инженерно-технический заповедник №125/03.02;
- планировочная, а также территориальная зона, установленная в границах 5 м с каждой стороны территории, от которой №2.6.3 СанПиН 2.1.1.1110-02 "Зоны санитарной охраны источников водоснабжения и водопроводов питьевого назначения"

ШКАЛА: 1:1000
 Дата: 15.05.2020
 Проект: 10-07/2020

10-07/2020 г.									
Проект планировки территории									
Исполнитель: ТИОГИПРОЕКТ									
Дата утверждения: 15.05.2020									
Масштаб: 1:1000									
Лист: 11									



- Ключевые обозначения:
- — ось проекционной ионизирующей сети бороздобробота (плановый вид кабельного объема);
 - ▨ — фронты зон кабелирования размещения кабельного объема — бороздобробот, собирающий с торцевой зоны проекционные бороздоброботы;
 - — фронты линий;
 - — фронты территории, в откосах которой осуществляется прокладка пролетов кабелей;
 - — фронты разуклонов размещения объектов жилищно-коммунальной инфраструктуры;
 - — линии проектирования;
 - ▨ — линии ориентирования;

Для оформления зоны планировки размещения кабельного объема в откосах линейного объема проектируется следующее решение:

- ландшафтная, с учетом строгости бороздобробота КТ19х18,2;
- ландшафтная, с учетом уклонов торцевой зоны, установленной в размере 5 м с торцевой стороны бороздобробота, по условиям 4.2.4.2 СанПиН 2.1.4.1110-02 "Санитарно-эпидемиологические требования к бороздоброботам и бороздоброботным конструкциям".

129-ИИ/2020 г.					
Исполнитель: ООО "ТЮЛИСПРОЕКТ"					
Масштаб: 1:500					
Содержание: План кабельной территории. Иллюстрации по обоснованию.					
Состав: Лист 9					
Дата: 12.09.2020					
Исполнитель: ТЮЛИСПРОЕКТ					

№ п/п	№ документа	Дата	Содержание
1	129-ИИ/2020	12.09.2020	Исходные данные
2	129-ИИ/2020-01	12.09.2020	Эскизы
3	129-ИИ/2020-02	12.09.2020	План кабельной территории

