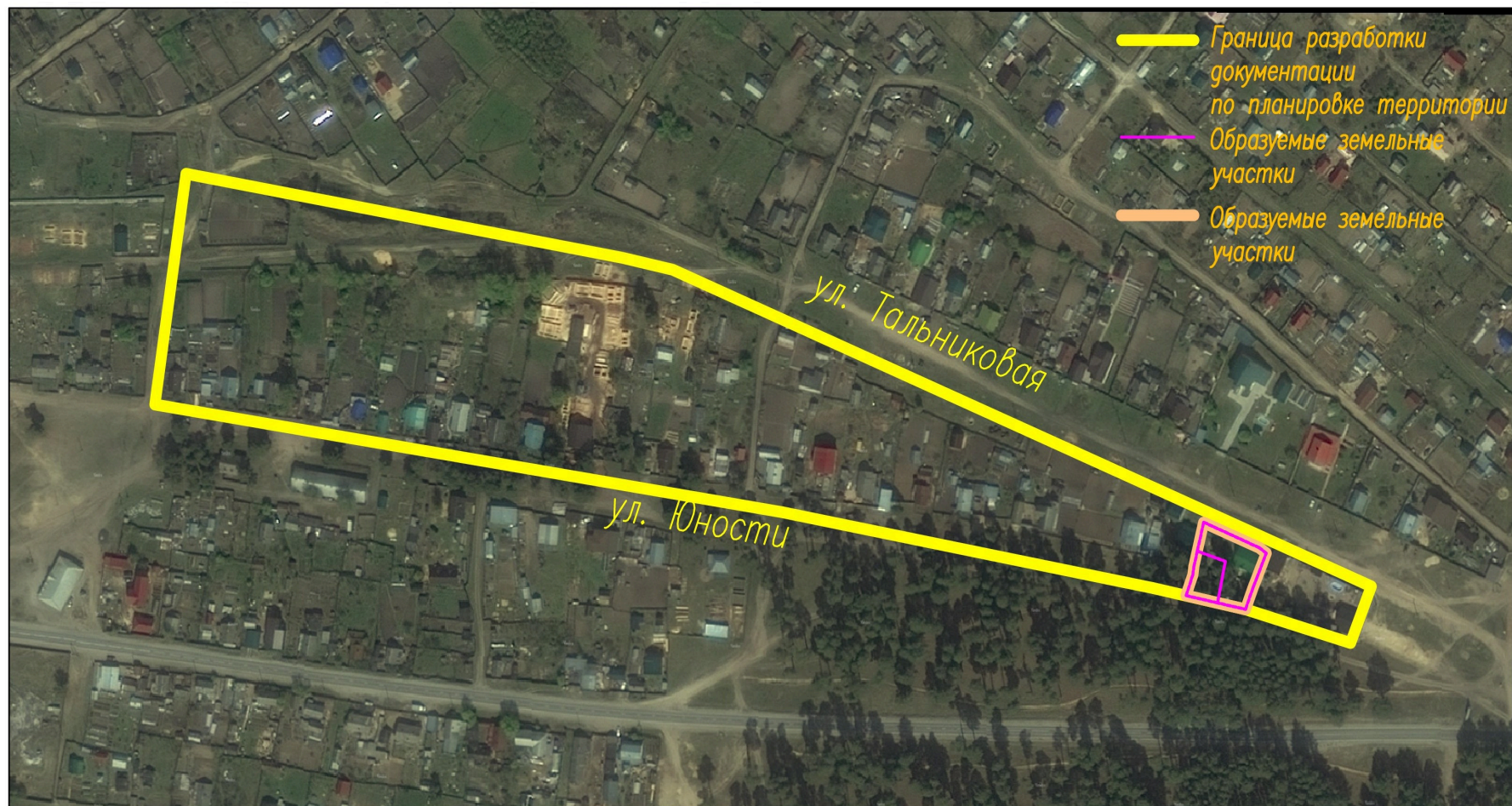


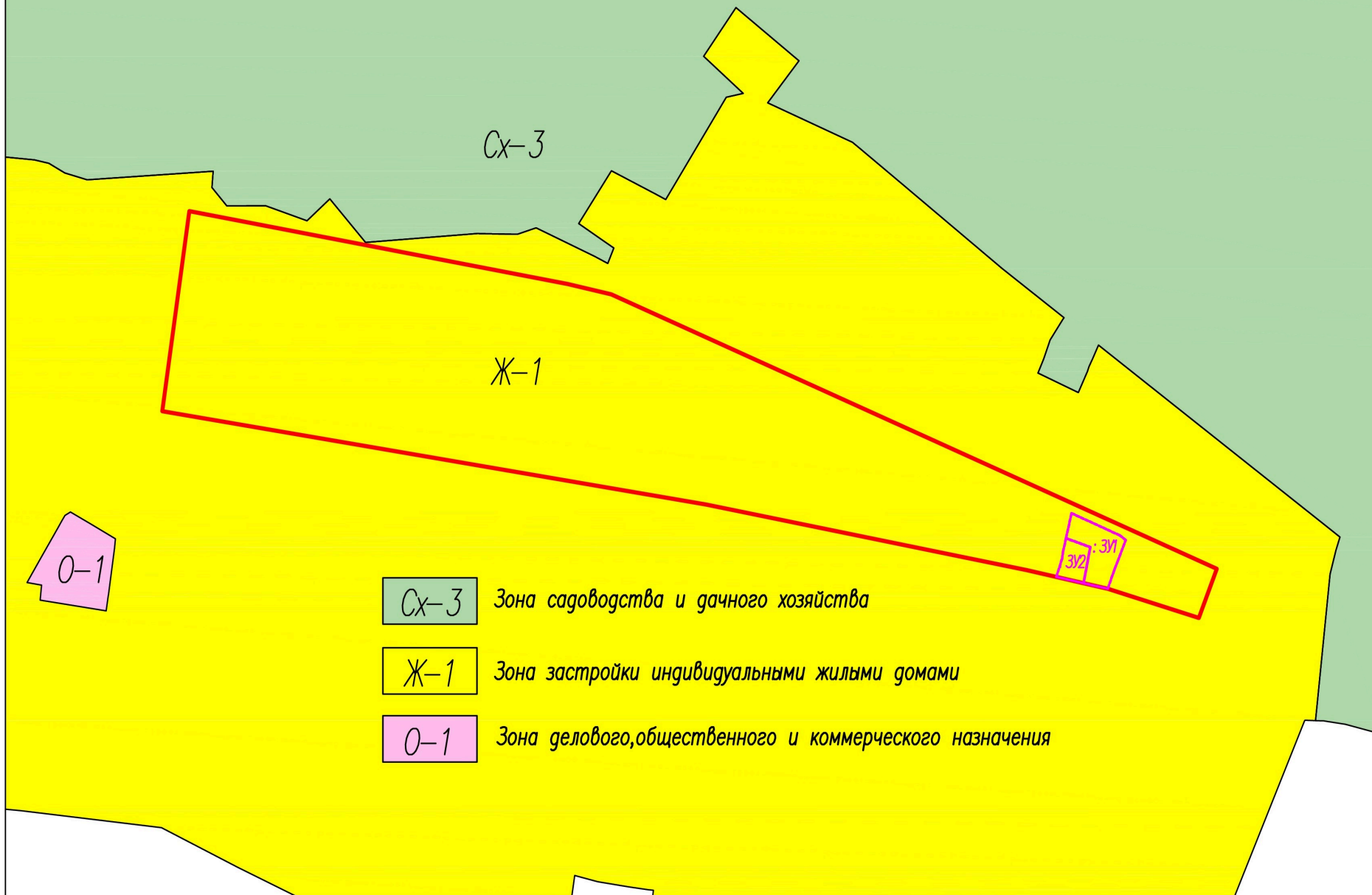
**Документация по внесению
изменений в проект межевания
территории,
ограниченной ул. Тальниковая, ул. Юности,
ул. Солнечная, утвержденный
постановлением администрации города
Чебоксары от 20.04.2020 №794**

2021 г.



Граница разработки документации по планировке территории



ЗОНИРОВАНИЕ ТЕРРИТОРИИ

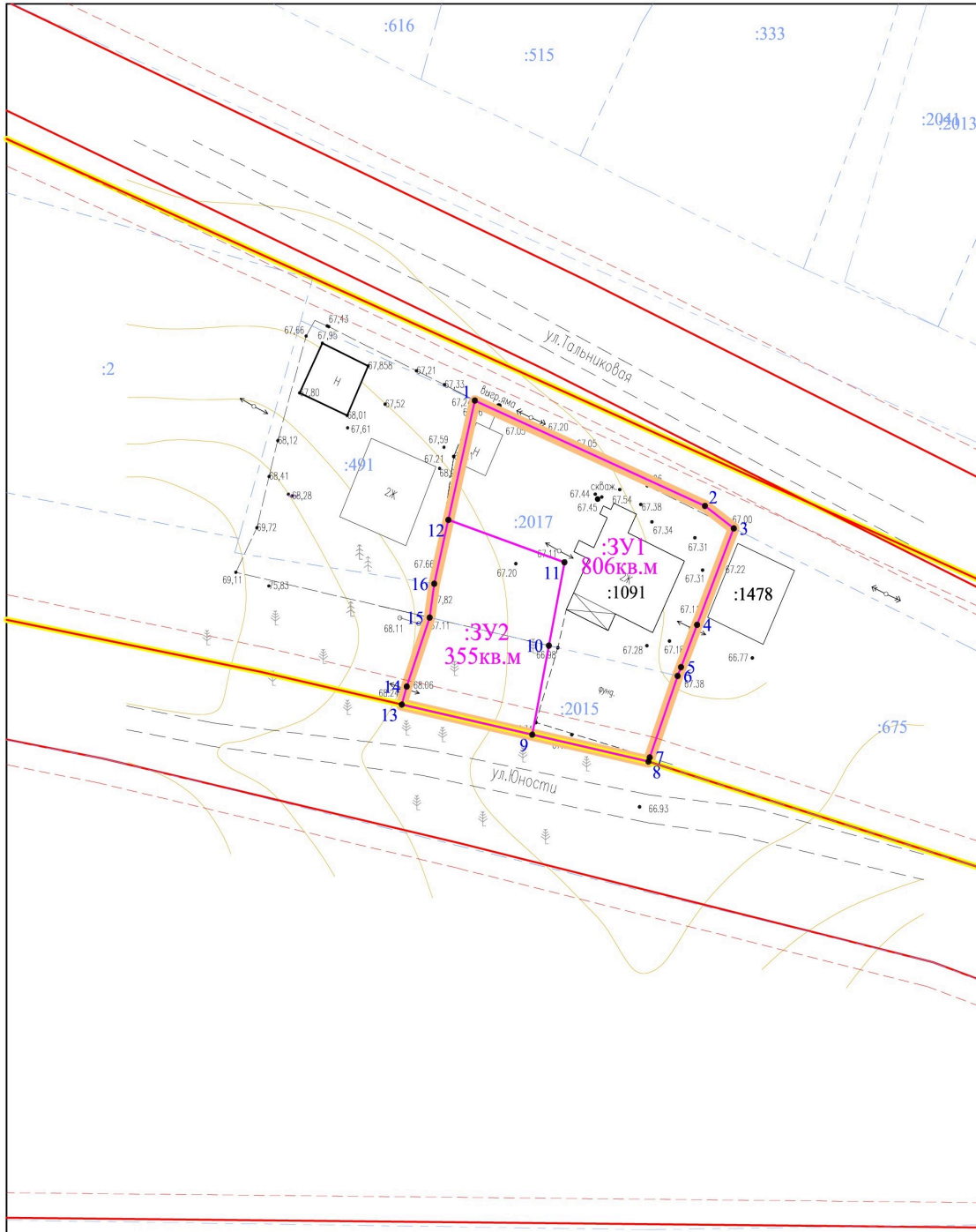


Границы образуемых земельных участков

-  Граница разработки документации по планировке территории
-  образуемые земельные участки

Площадь :ЗУ1 = 806 кв.м

Площадь :ЗУ2 = 355 кв.м






Границы зон с особыми условиями использования территории



Примечание:

1. Граница территории, в отношении которой осуществляется проект планировки территории находится в 3 (сектор 3.1), 4, 5, 6 подзонах приаэродромной территории г.Чебоксары.

----- Граница сектора 4-ой подзоны приаэродромной территории г. Чебоксары (сектор 4.10.28, 4.10.29)

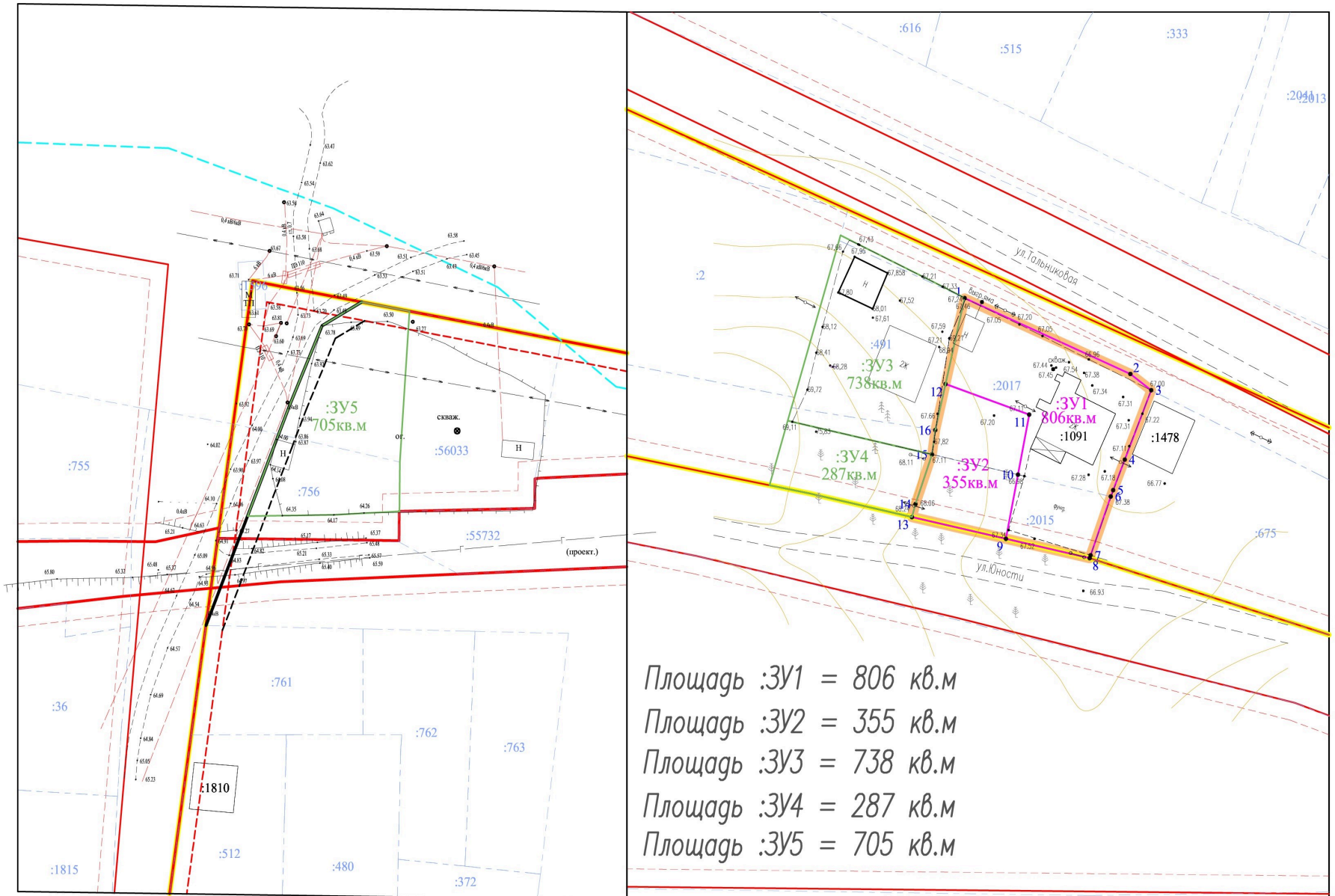
-  – Охранная зона газопровода
-  – Охранная зона ЛЭП (ТП)
-  – Охранная зона пункта государственной нивелирной сети

ул. Юности, д.41





Границы образуемых земельных участков



Спасибо за внимание!