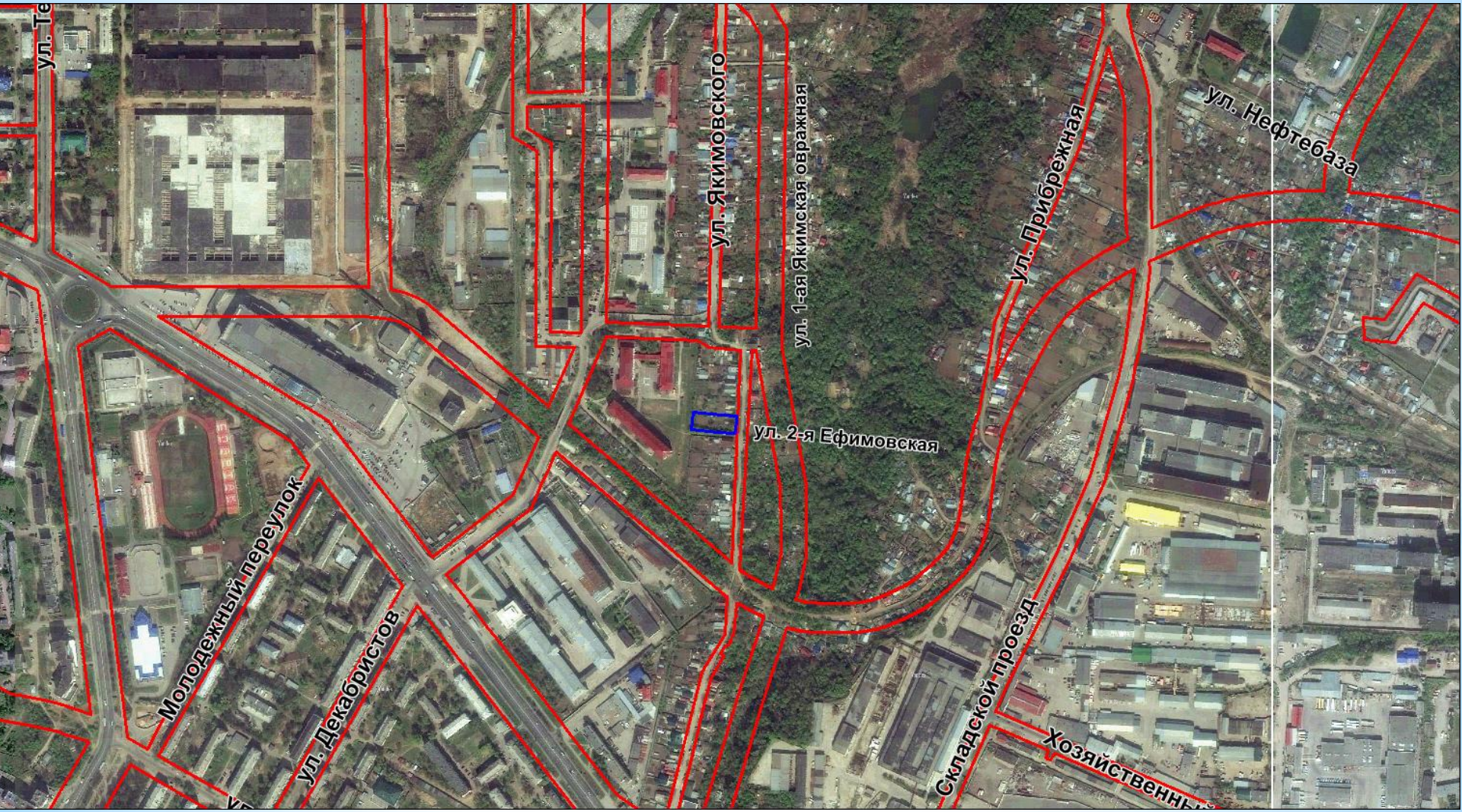


**11. Предоставление разрешения на отклонение от предельных параметров разрешенного строительства, реконструкции объекта капитального строительства - индивидуального жилого дома, в границах земельного участка с кадастровым номером 21:01:030203:239, расположенного по адресу: г. Чебоксары, ул. Якимовская, д. 49, в части уменьшения минимального отступа от границ земельного участка с южной стороны с 3 м до 1,9 м.**

**Заявитель: Лепаев Андрей Николаевич  
(вх. в адм. от 28.08.2020 № Л-9218)**





ул. Те

ул. Якимовского

ул. 1-ая Якимская овражная

ул. Прибрежная

ул. Нефтебаза

ул. 2-я Ефимовская

Молодежный переулок

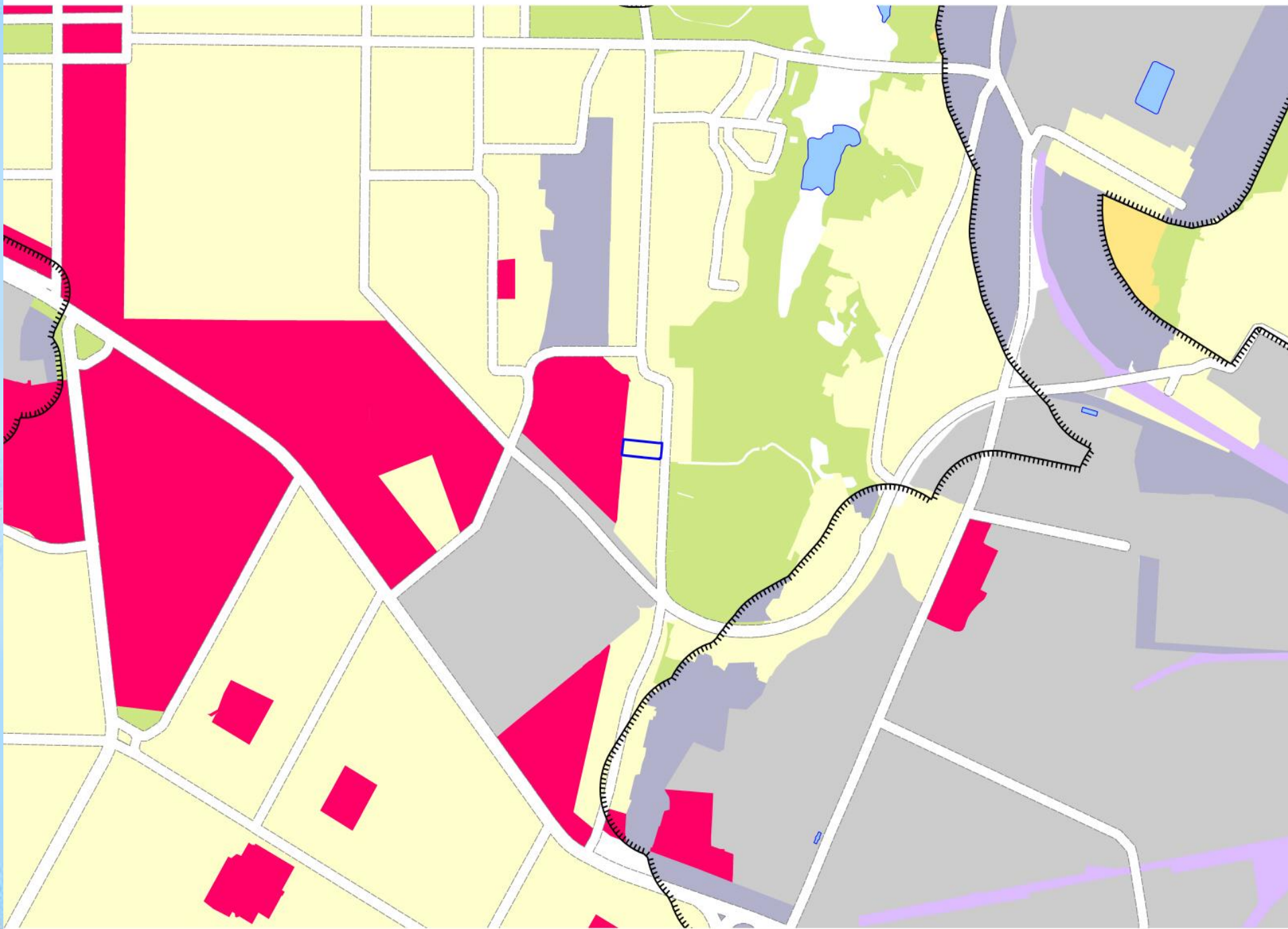
ул. Декабристов

Складской проезд

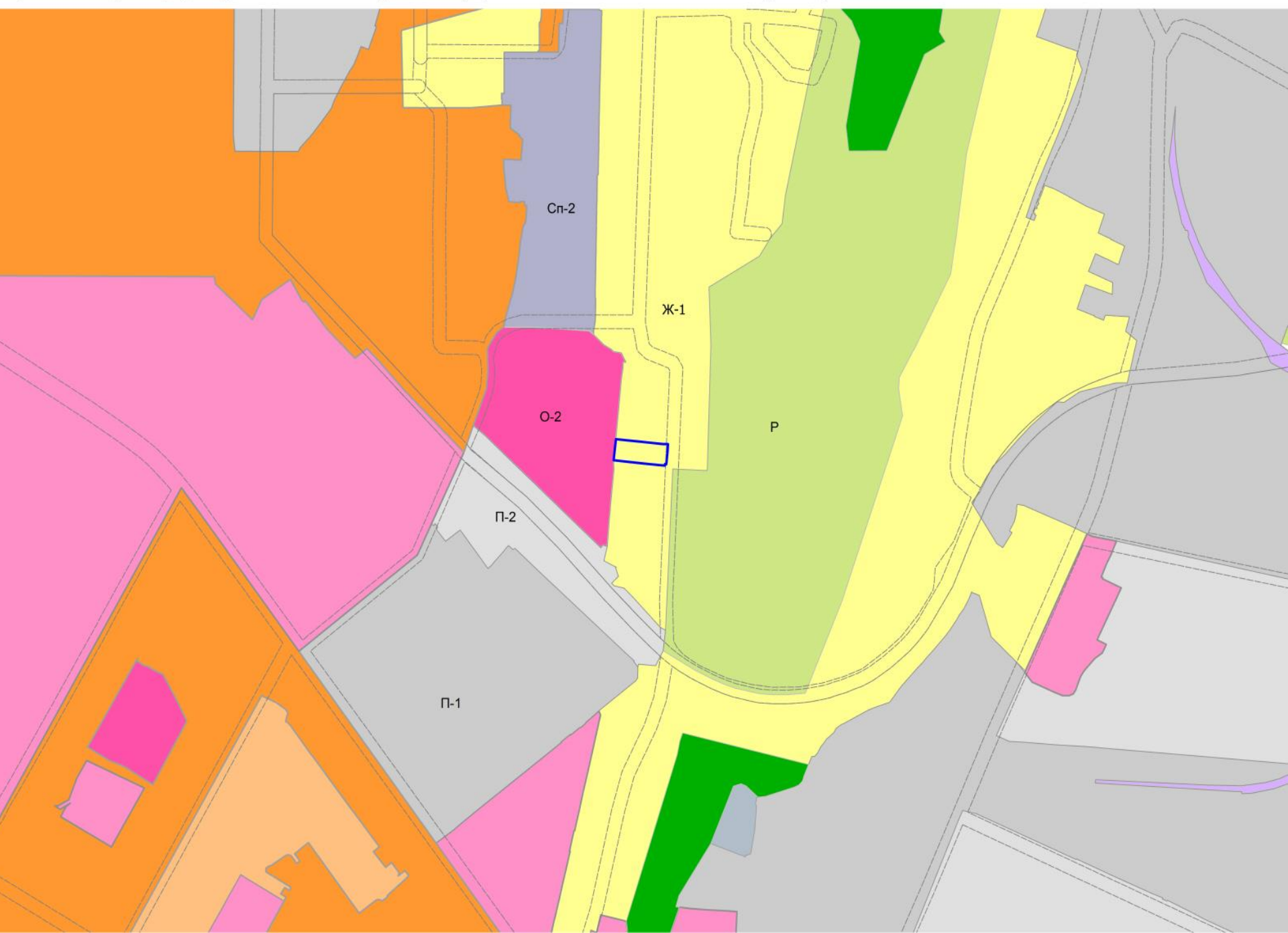
Хозяйственный



Фрагмент карты функционального зонирования (Генеральный план)

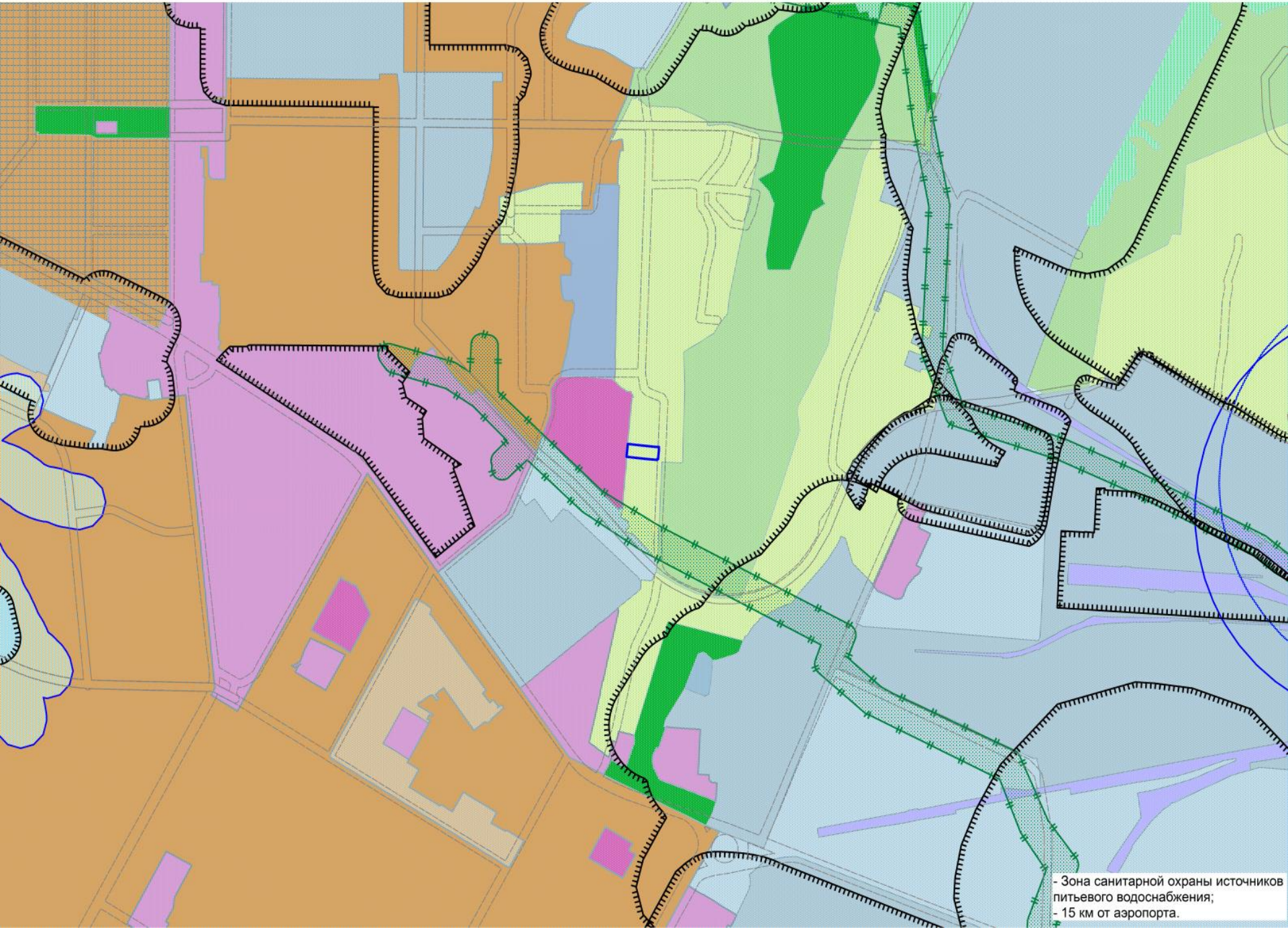


Фрагмент карты градостроительного зонирования (Правила землепользования и застройки)





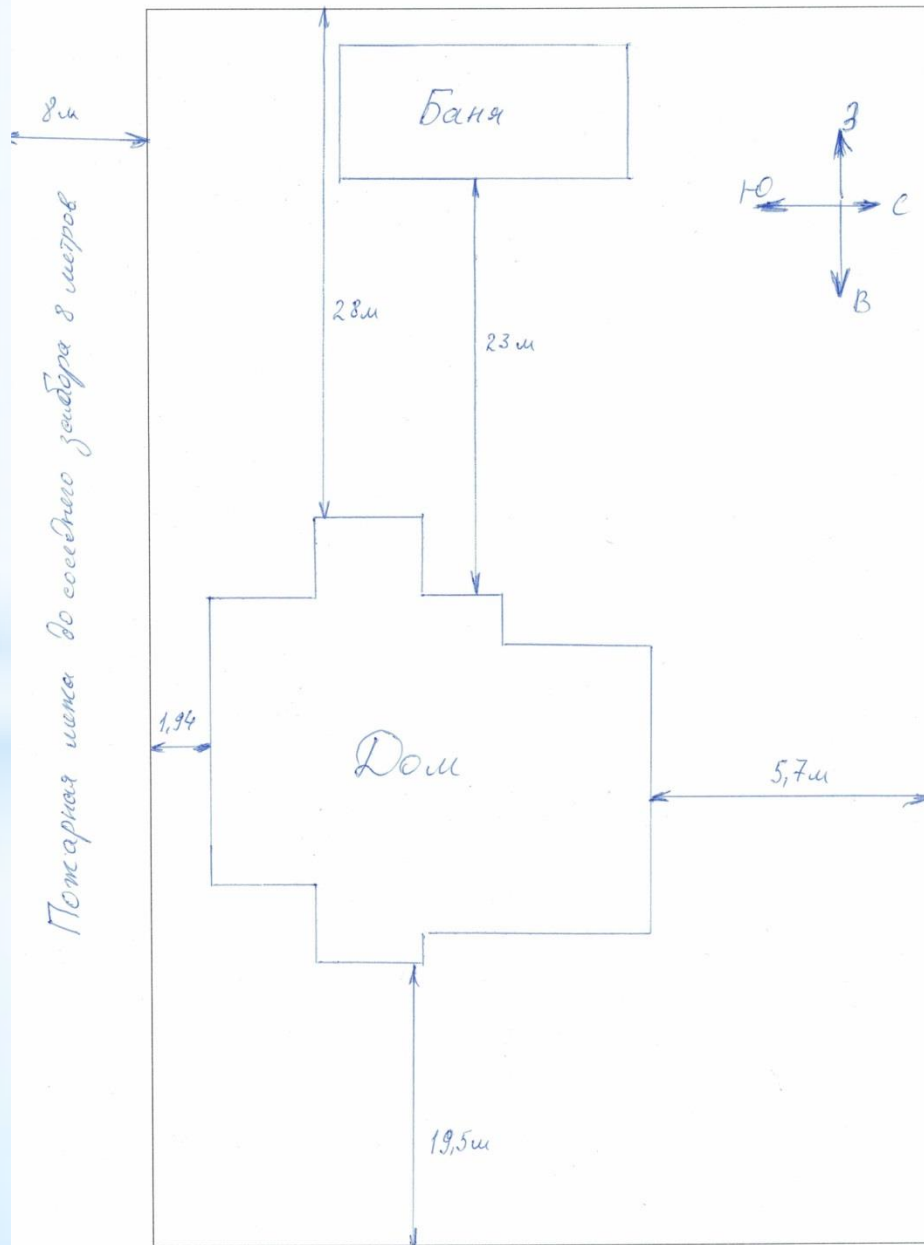
Фрагмент карты зон с особыми условиями использования территории



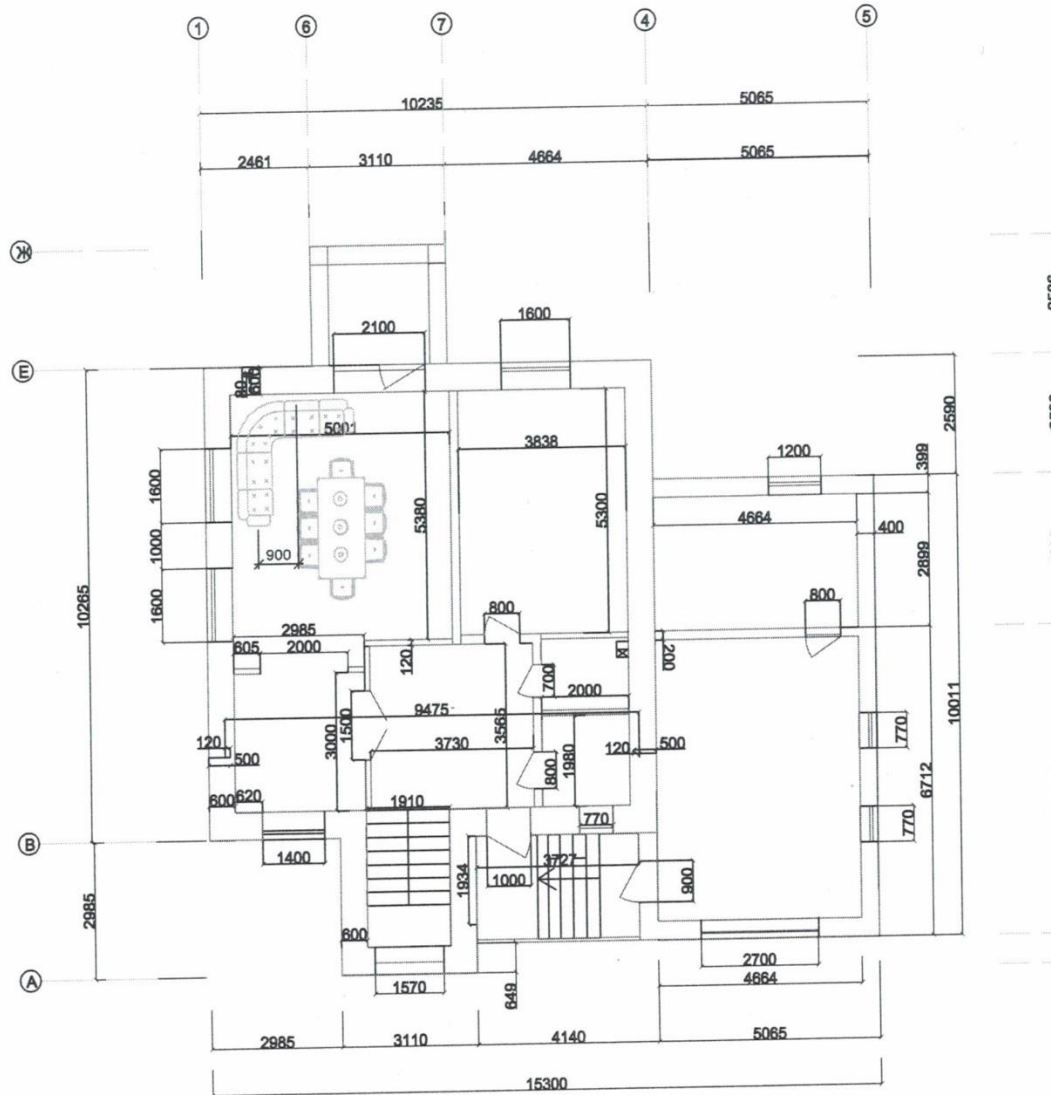
- Зона санитарной охраны источников  
питьевого водоснабжения;  
- 15 км от аэропорта.



4. Схематичное изображение планируемого к строительству или реконструкции объекта капитального строительства на земельном участке



# План 1 этажа



# План 2 этажа

