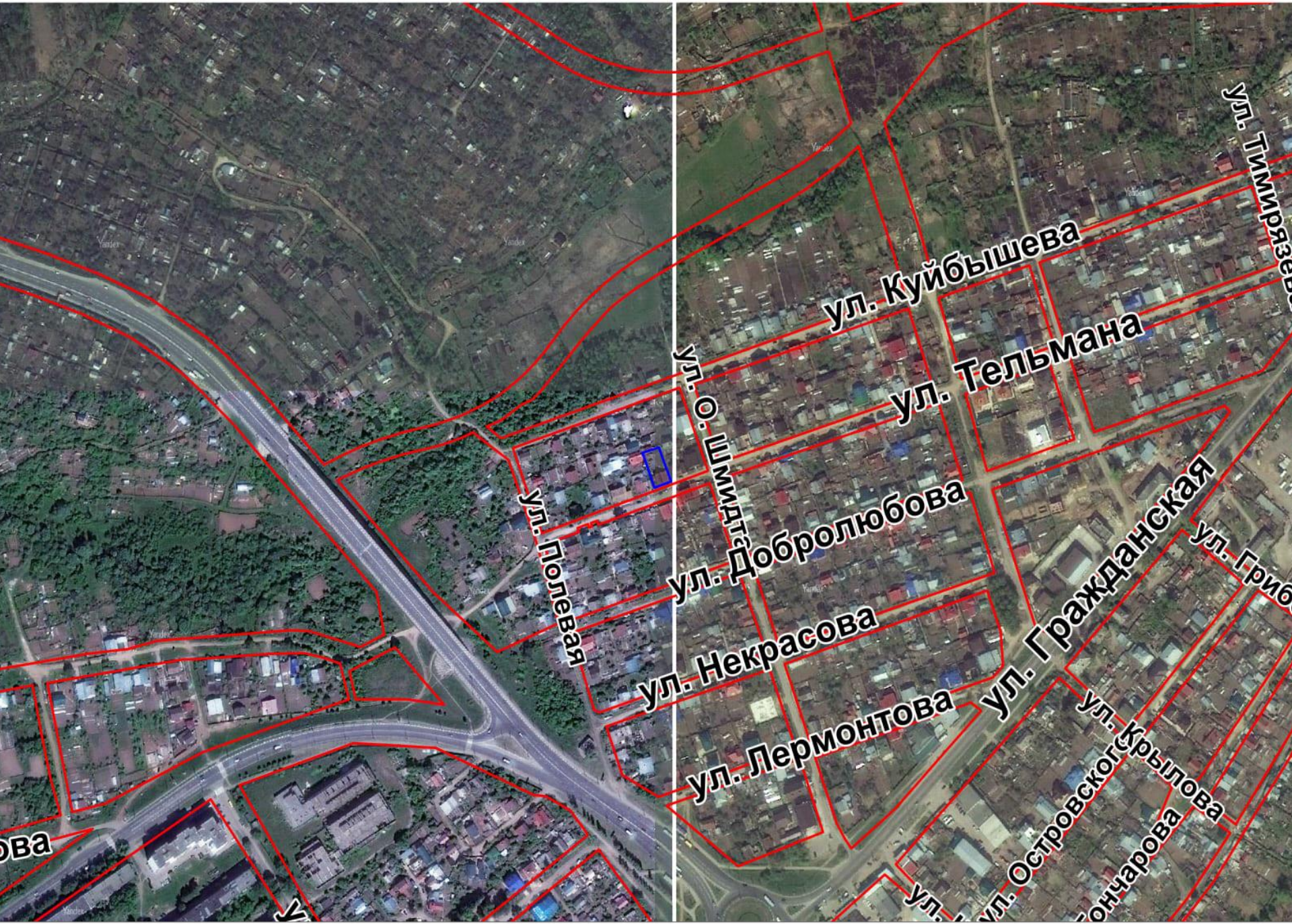


3.Предоставление разрешения на отклонение от предельных параметров разрешенного строительства, реконструкции объекта капитального строительства - реконструируемого индивидуального жилого дома, в границах земельного участка с кадастровым номером 21:01:010602:101, расположенного по адресу: г. Чебоксары, ул. Тельмана, д. 80, части уменьшения минимального отступа от границ земельного участка с восточной стороны с 3 м до 0 м

**Заявители: Ермошкина Людмила Германовна
(вх. в адм. от 04.03.2020 № Е-2371)**

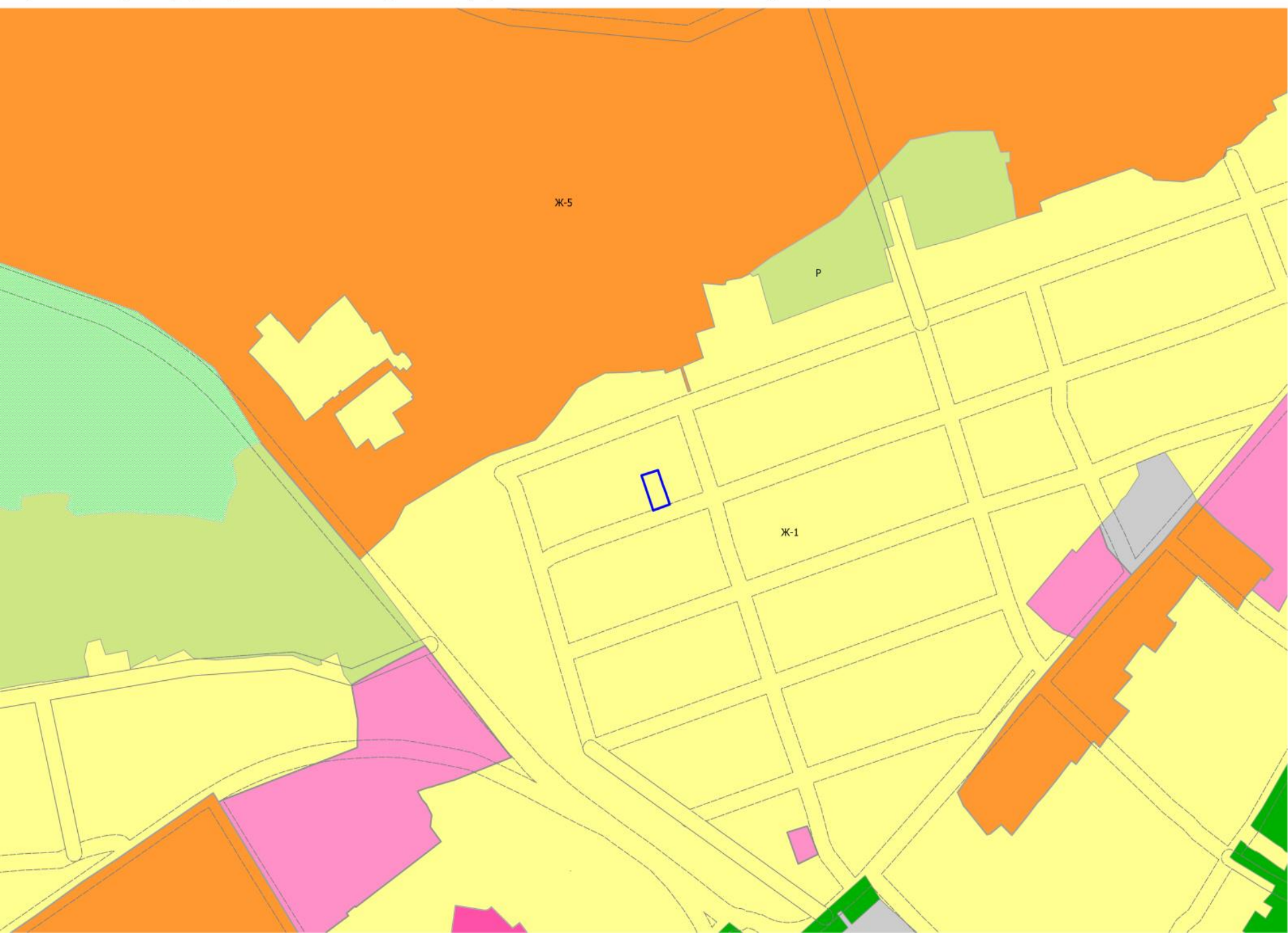
Схема расположения земельного участка на плане города



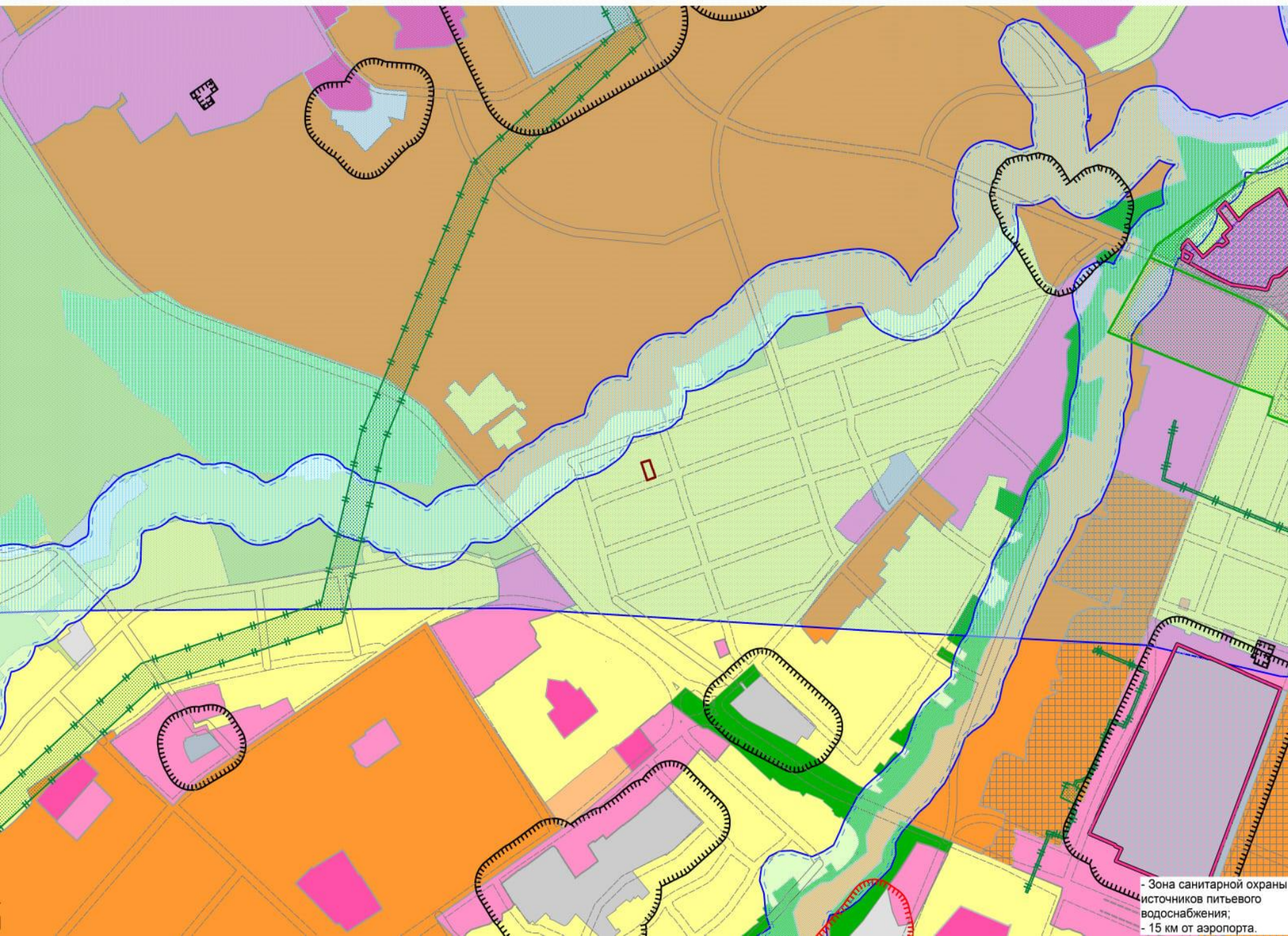
Фрагмент карты функционального зонирования (Генеральный план)



Фрагмент карты градостроительного зонирования (Правила землепользования и застройки)

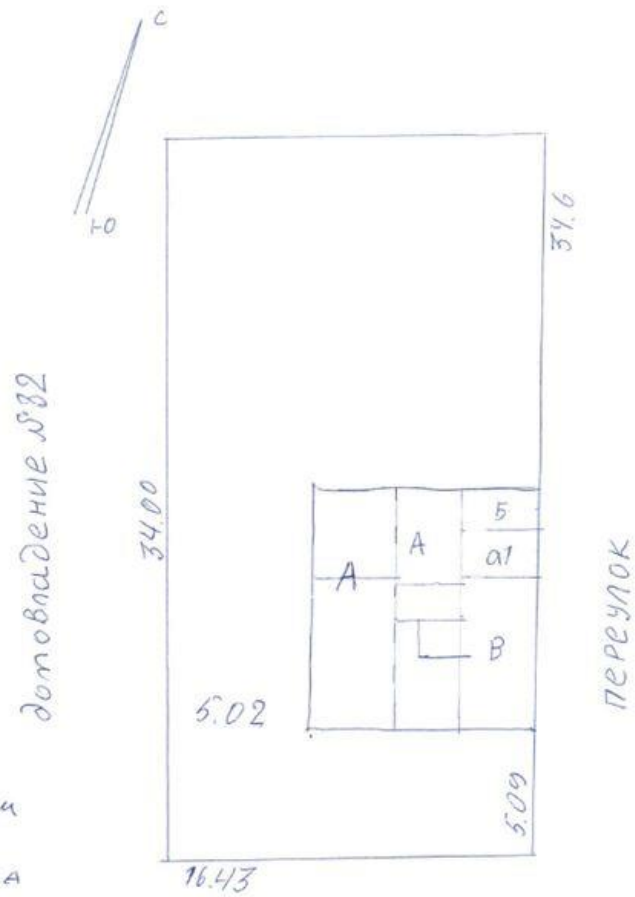


Фрагмент карты зон с особыми условиями использования территории



- Зона санитарной охраны
источников питьевого
водоснабжения;
- 15 км от аэропорта.

План земельного участка



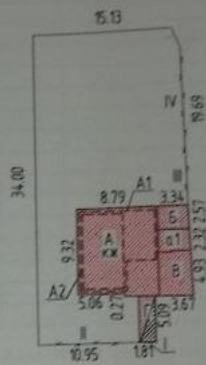
А - Жилой дом
Б - сарай
а1 - пристройка
В - гараж

ул. Тельмана

6. План земельного участка



домовладение № 82



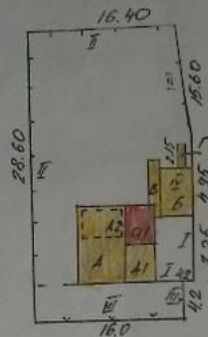
переезд

ул.Тельмана

АО "БТИ" г.Чебоксары		План земельного участка	
Техник-инвентаризатор	Орлова И.Г.	Дата 22.01.2020 г.	Адрес объекта
		Подпись	ул.Тельмана дом №80
		<i>И.Г. Орлова</i>	Лист 1
			Листов 1
			Масштаб 1:500

ПЛАН земельного участка
М 1:500

ДОМОВЛАДЕНЦЕ № 82



ПЕРЕКРЕСТОК

ул. Тельманова

Неутиченные строения:
1. Забор (литера III)

Пристрой (литера А¹) ранее был
включен в состав жилого дома.
Подвал бревенчатый (литера А²)
ранее был указан как полуподвал.

Муниципальное унитарное предприятие
"Бюро технической
инвентаризации и приватизации
государственного фонда"







